

問屋町郵便局

本郎丸公園
問屋町公園

中央卸売市場中央市場

丁地公園

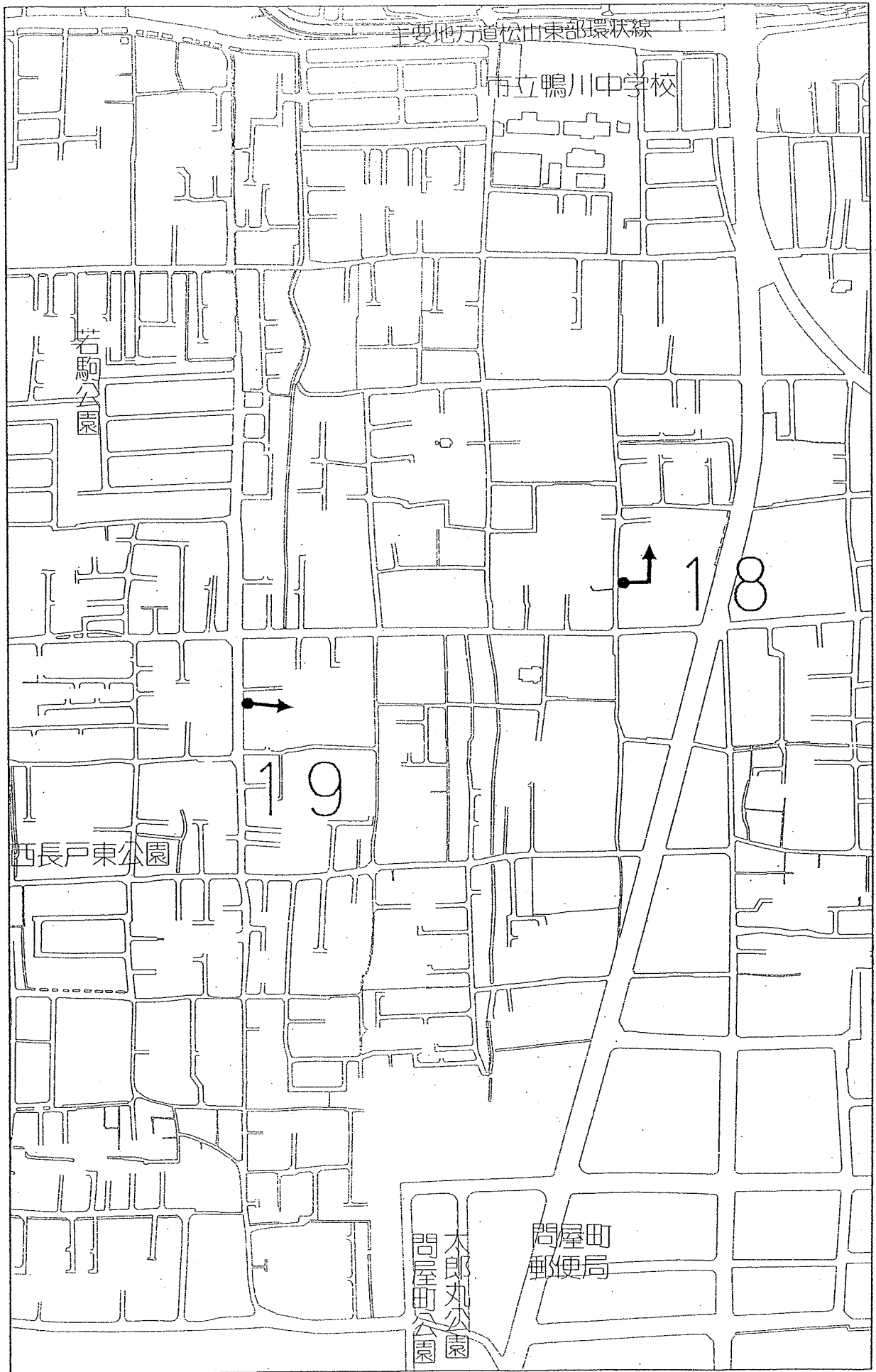
17

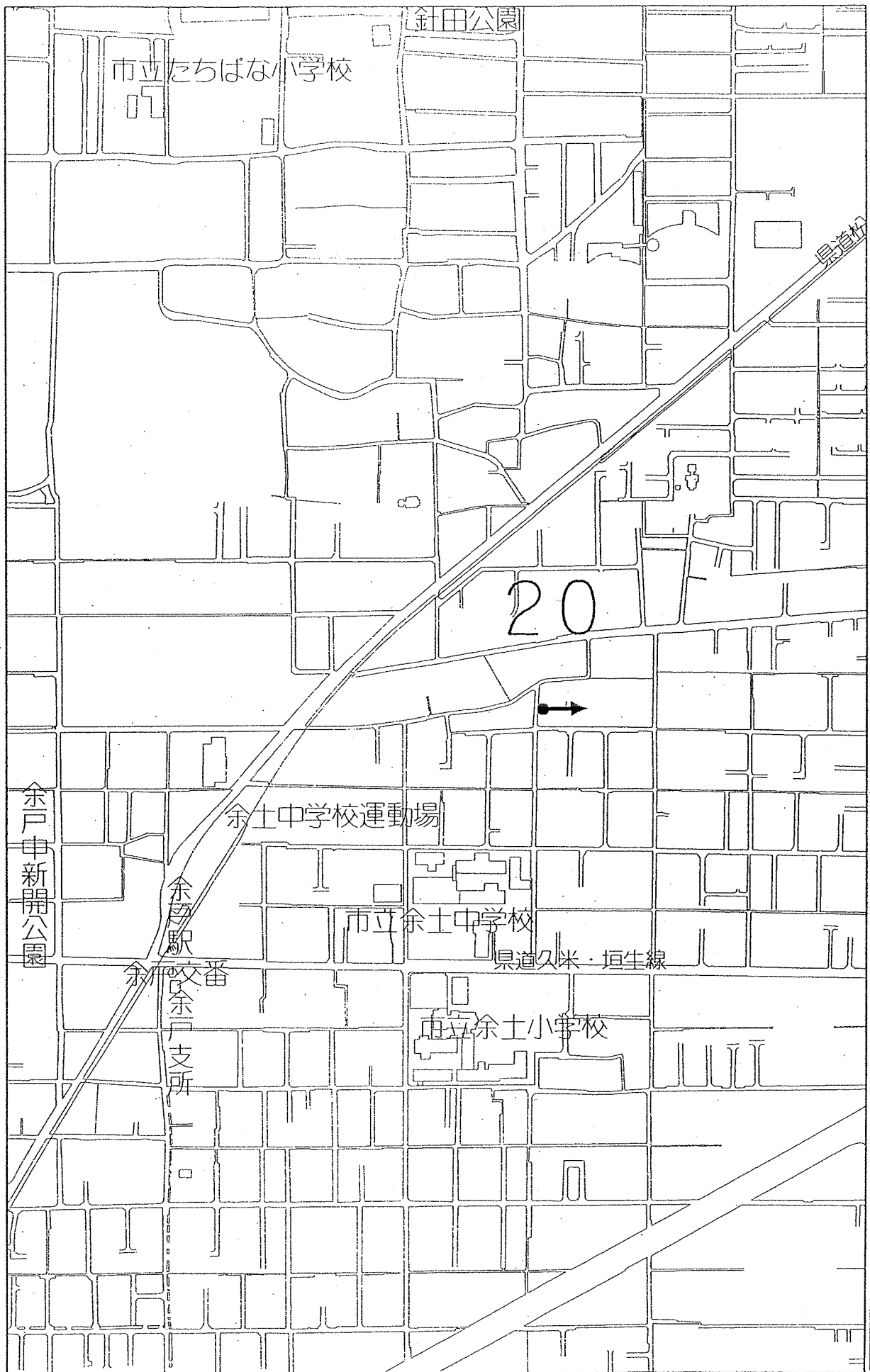
高崎公園

県立松山盲学校


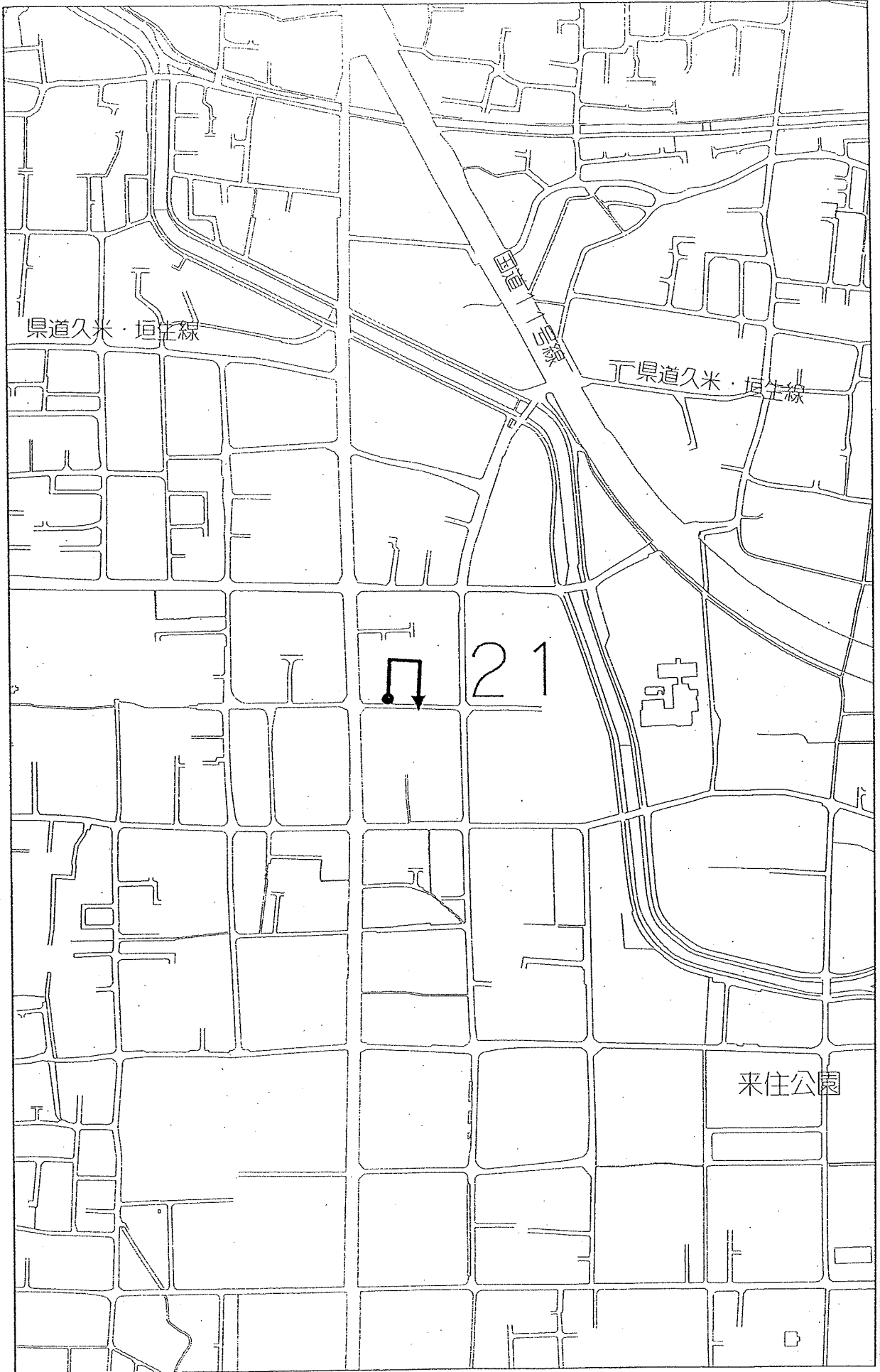
国道437号線

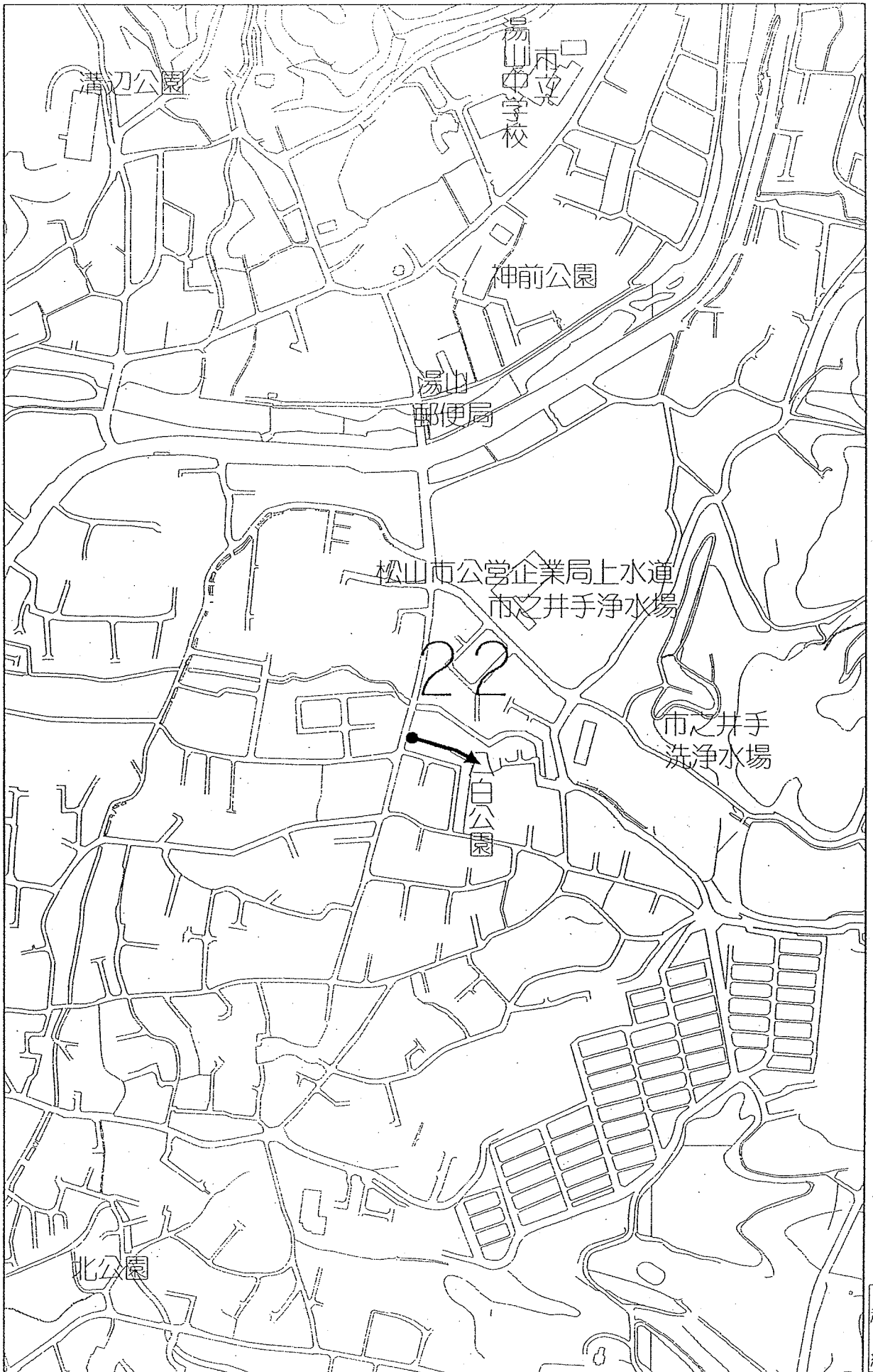
起点
終点



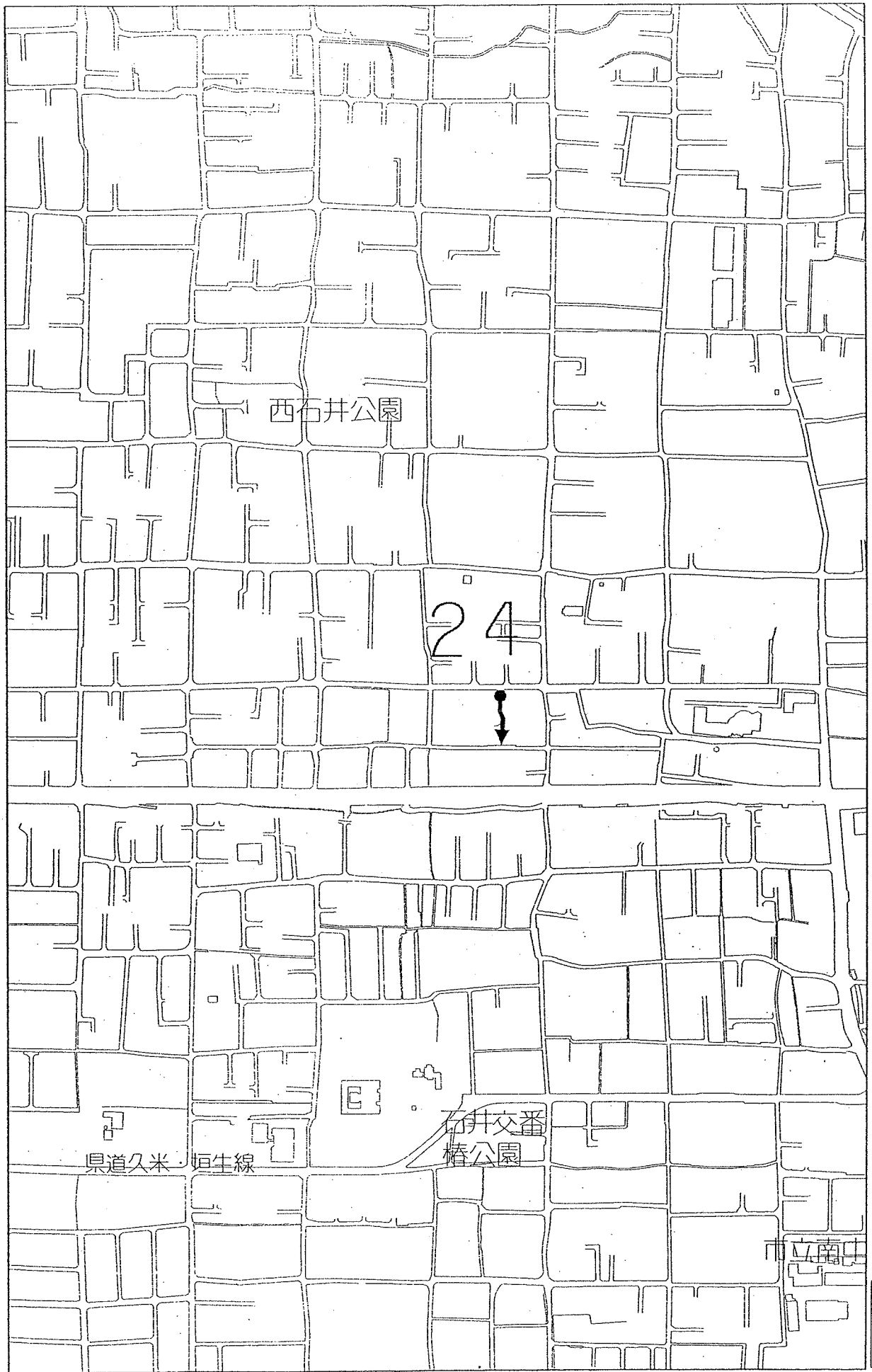


● 起点
 ← 終点









西石井公園

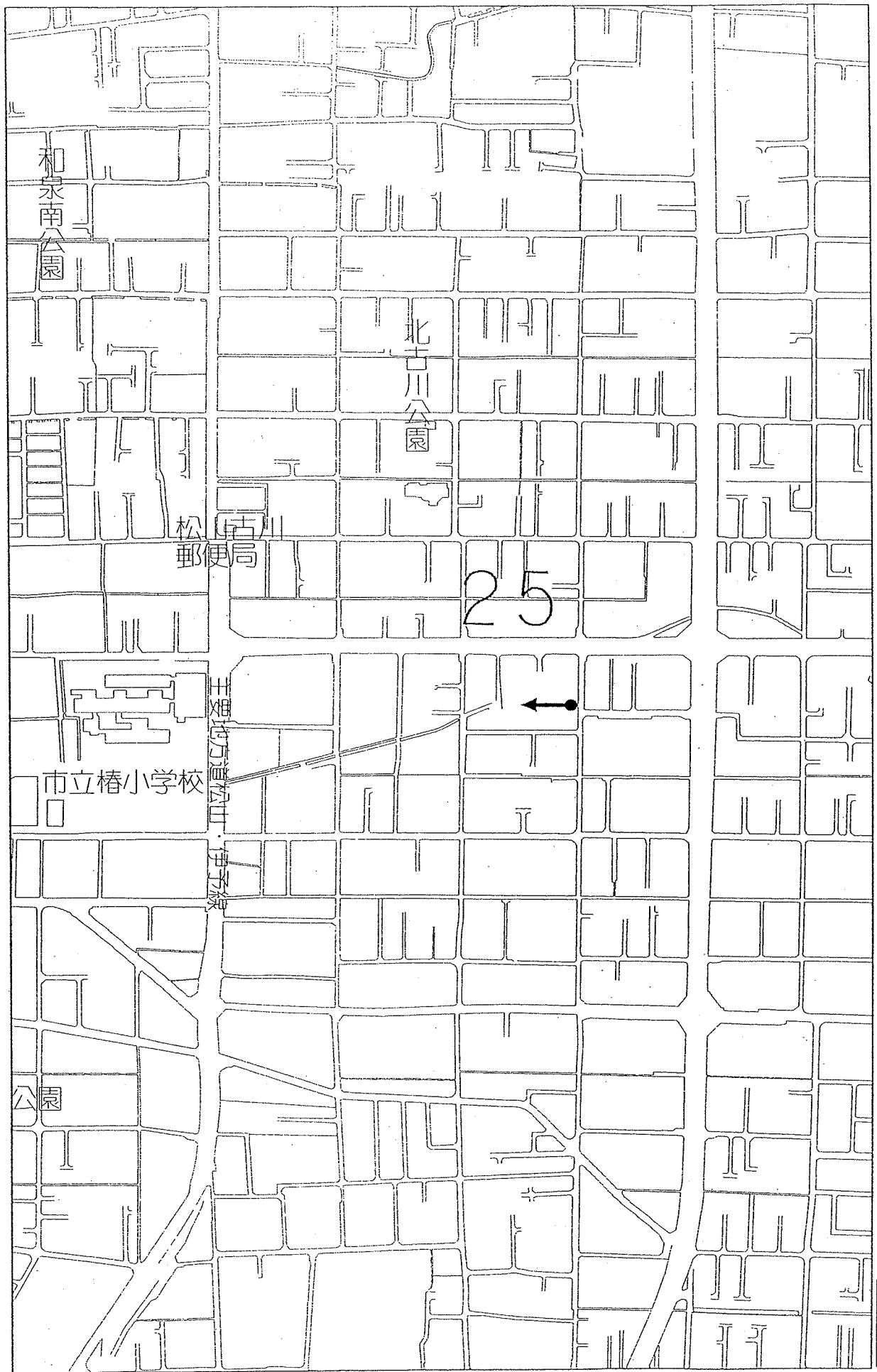
24



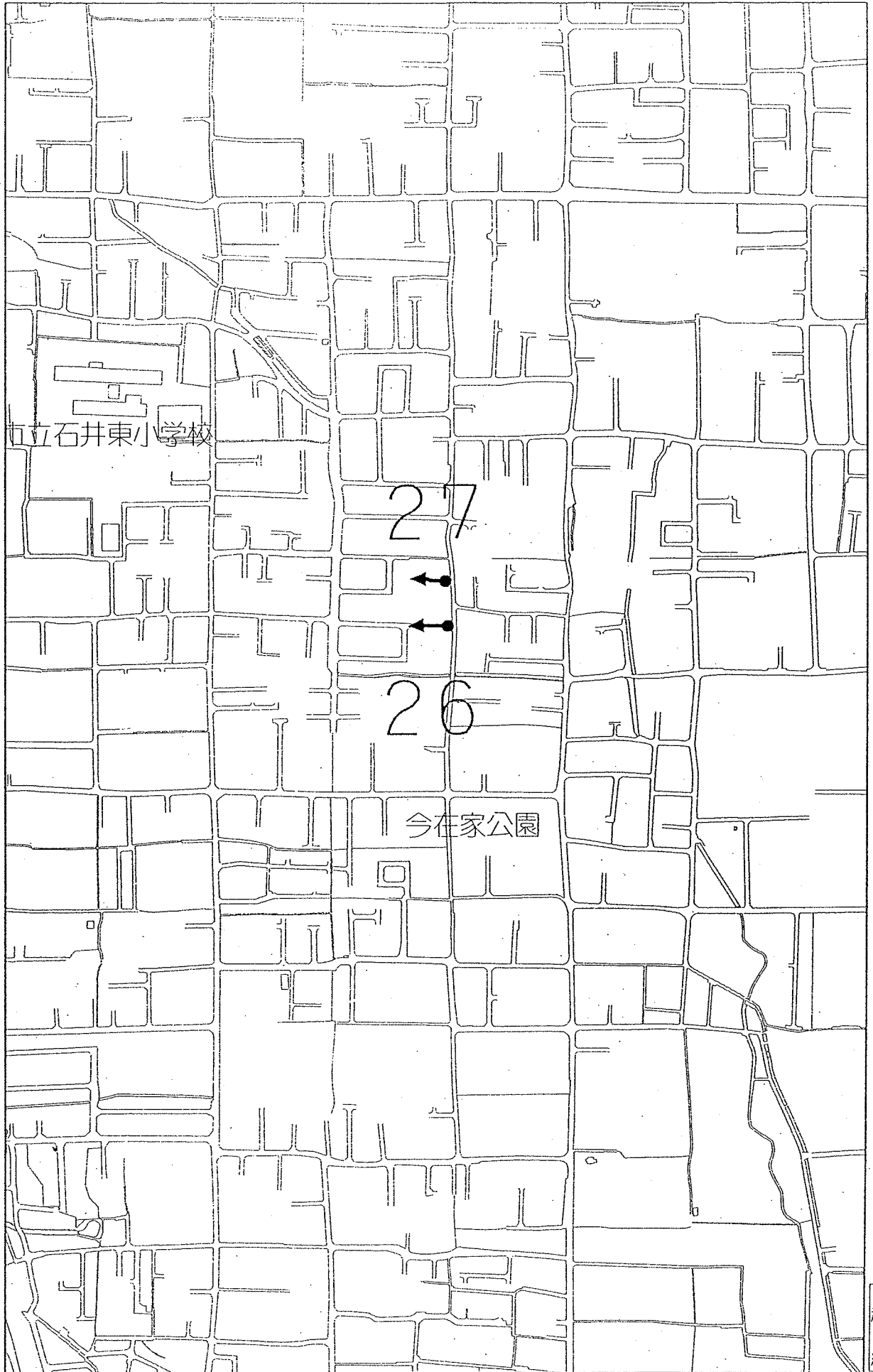
県道久米・垣生線

石井交番
橋公園

起点
終点



● 起点
← 終点



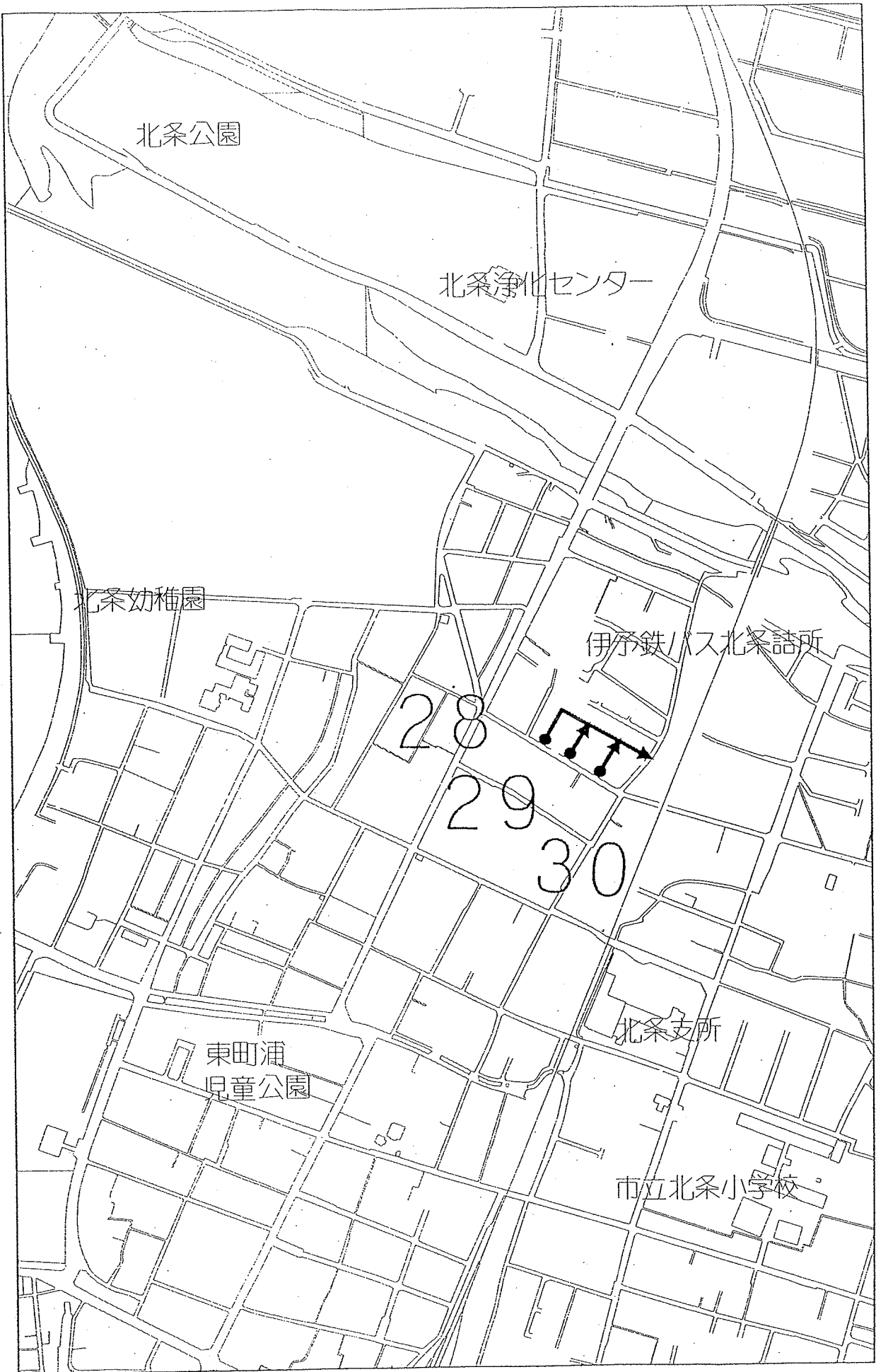
立石井東小学校

27

26

今在家公園

起点
終点



北条公園

北条浄化センター

北条幼稚園

伊予鉄バス北条詰所

28

29


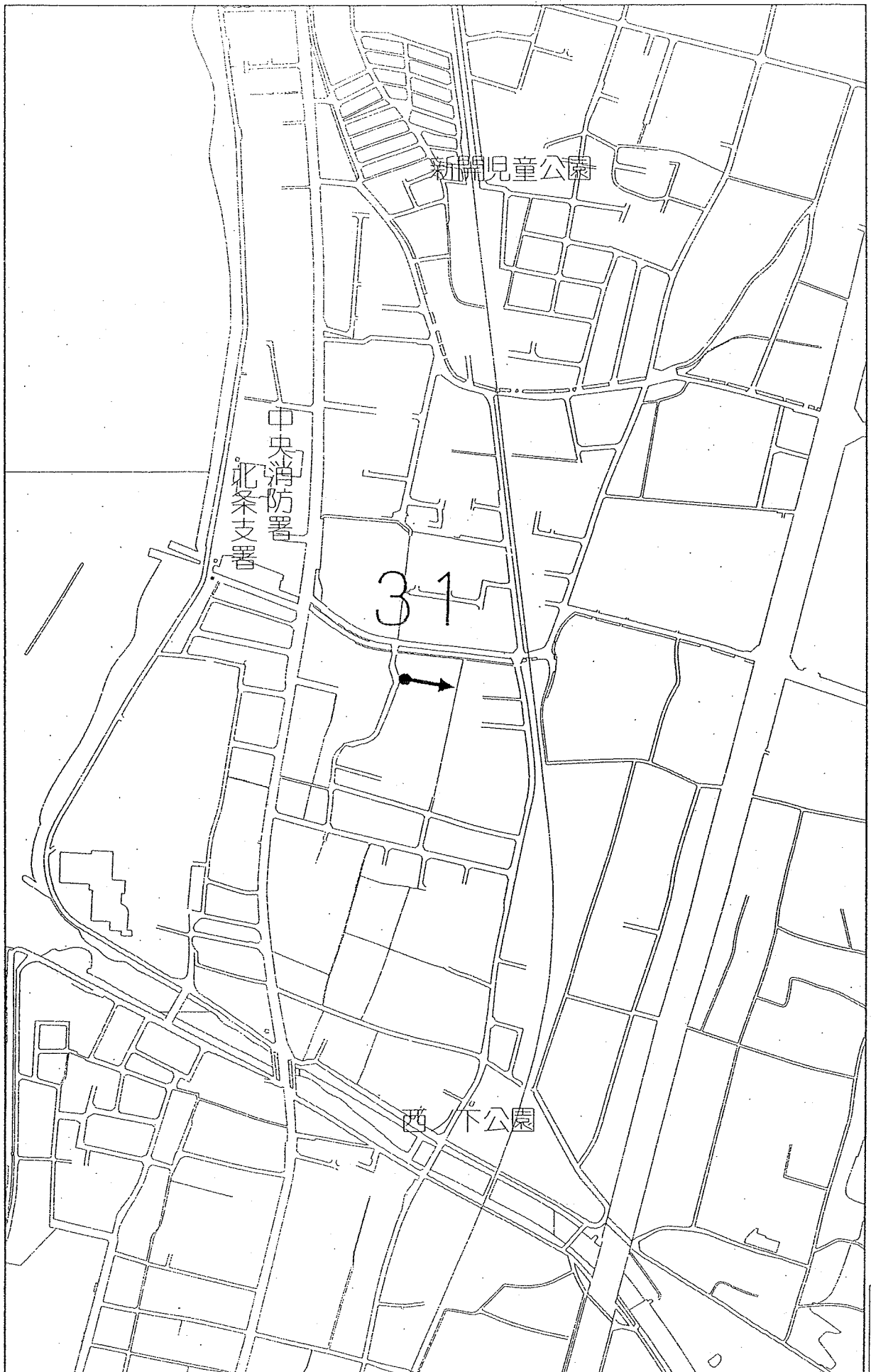
30

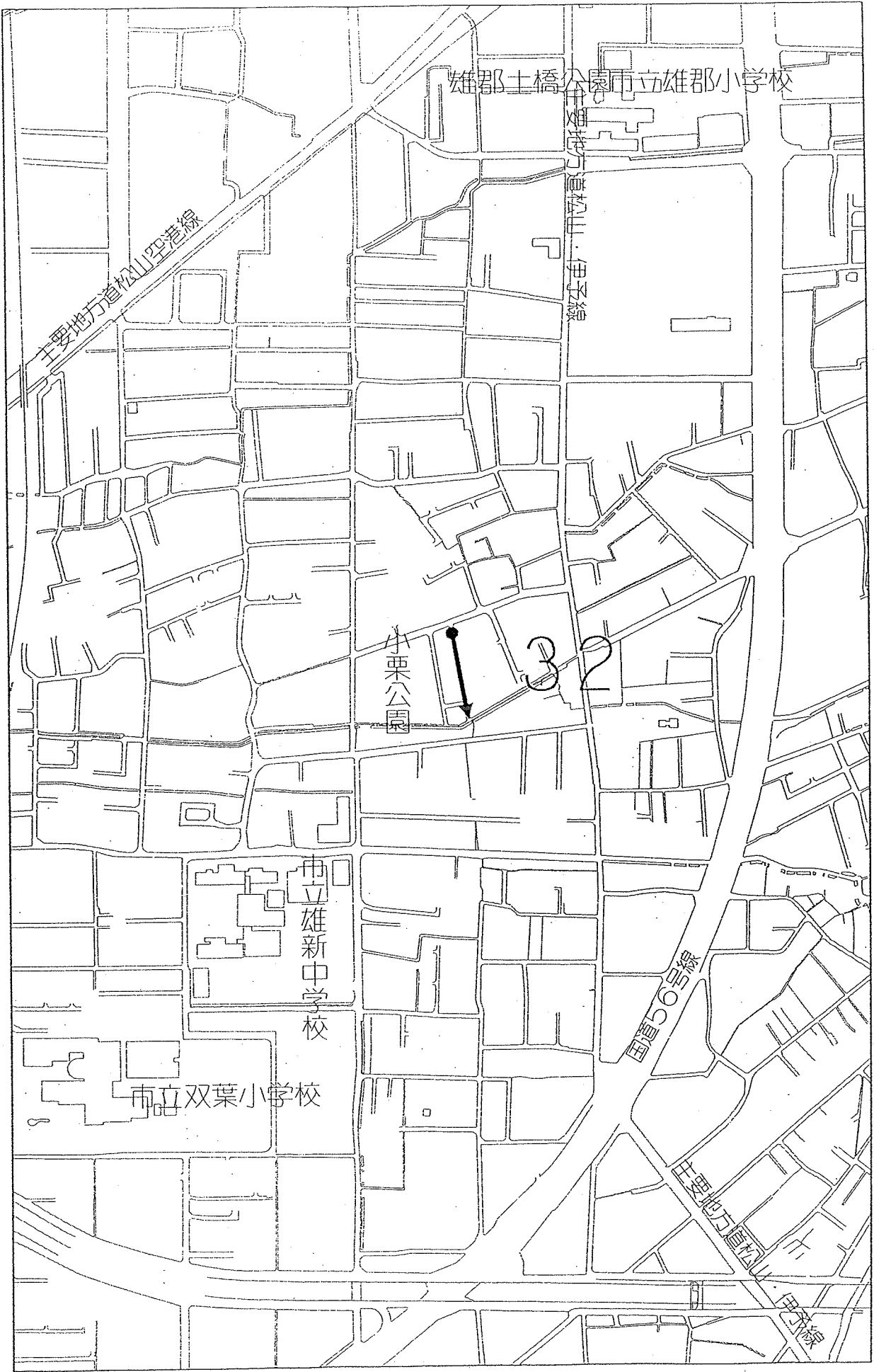
東町浦
児童公園

北条支所

市立北条小学校

● 起点
← 終点





雄郡土橋公園市立雄郡小学校

主要地方道松山・伊予線

主要地方道松山空港線

小栗公園

32

市立雄新中学校

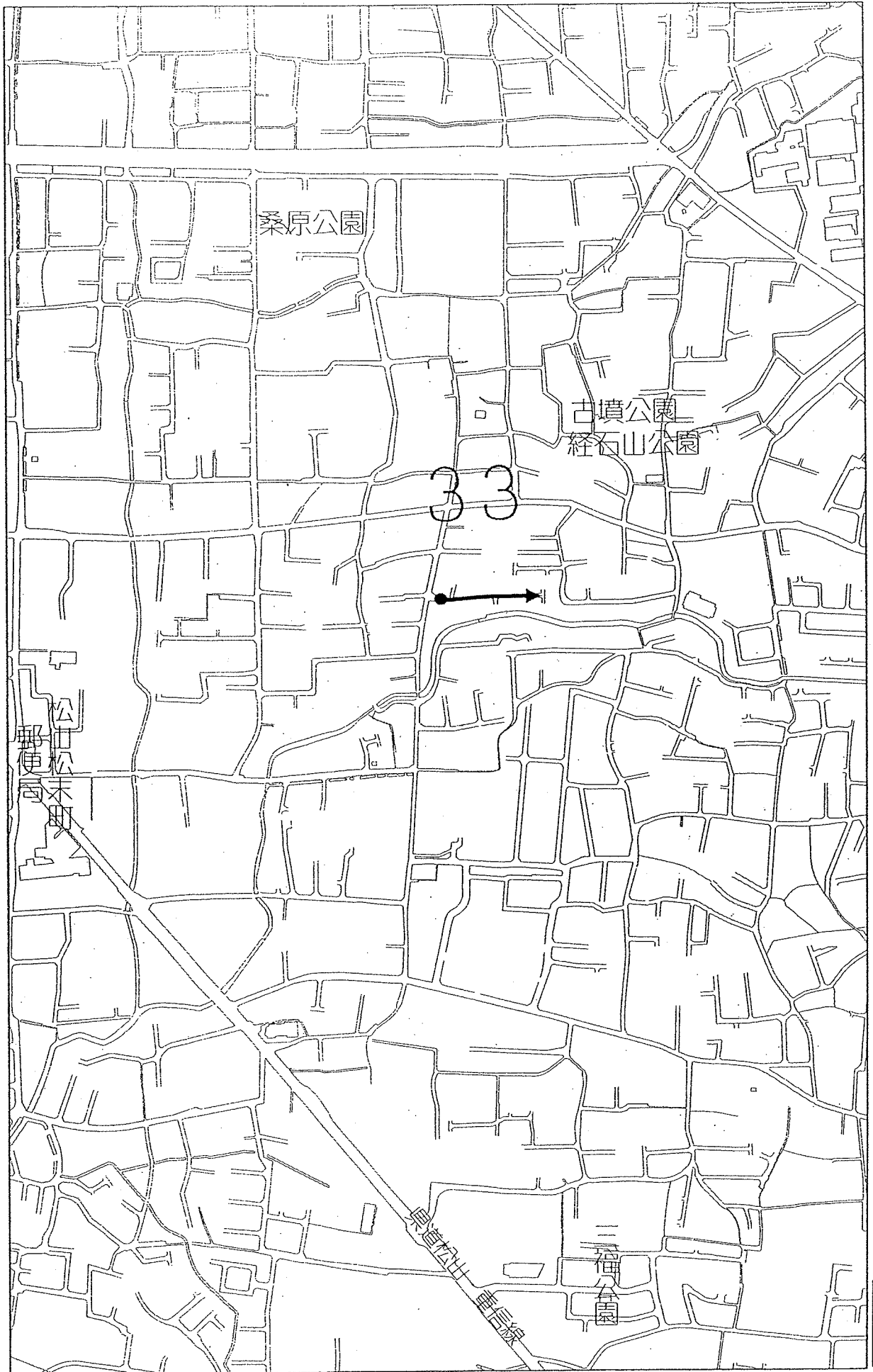
市立双葉小学校

国道56号線

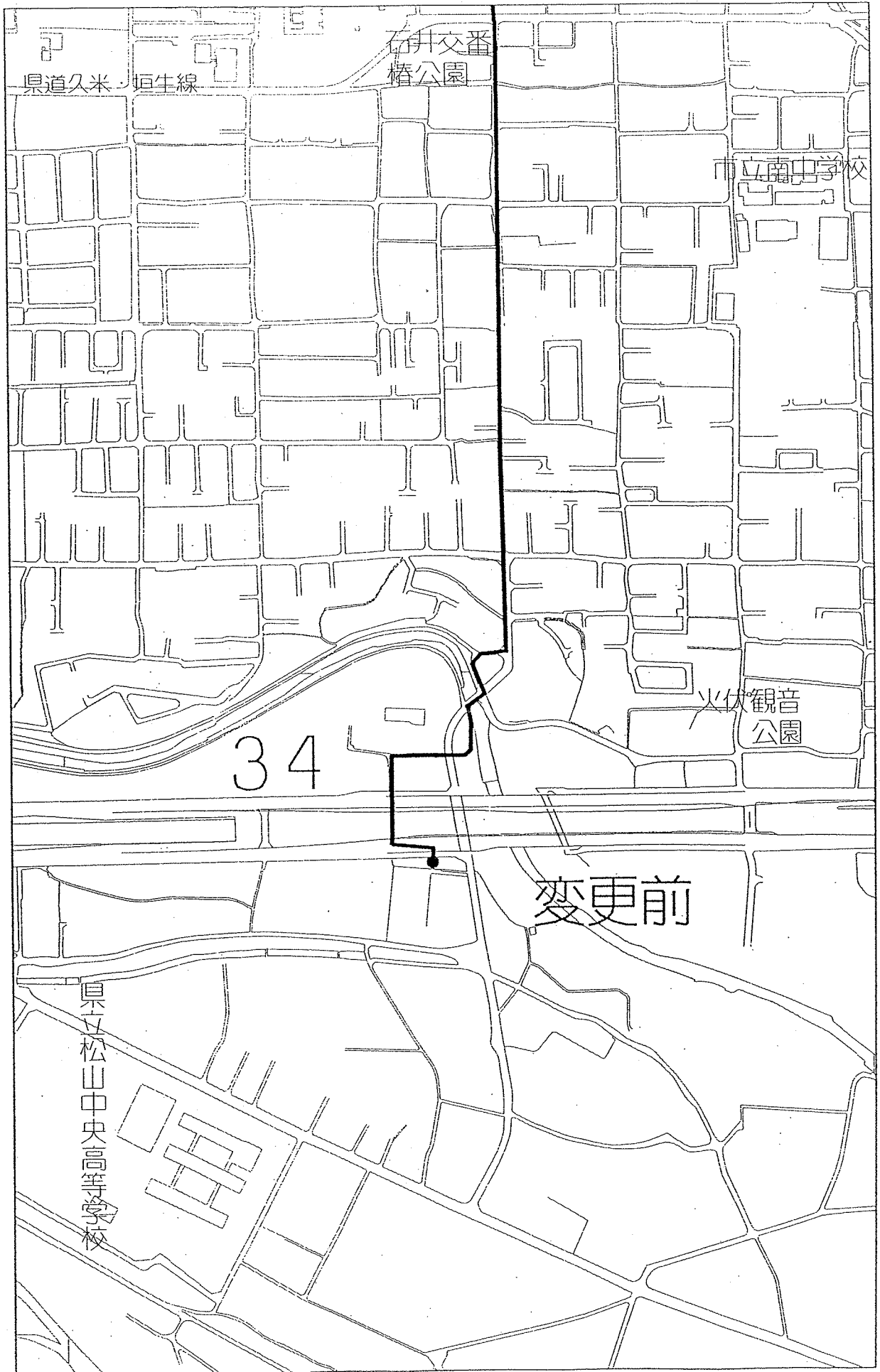
主要地方道松山

伊予線

起点
終点



● 起点
← 終点



県道久米 垣生線

石井交番
椿公園

市立南中学校

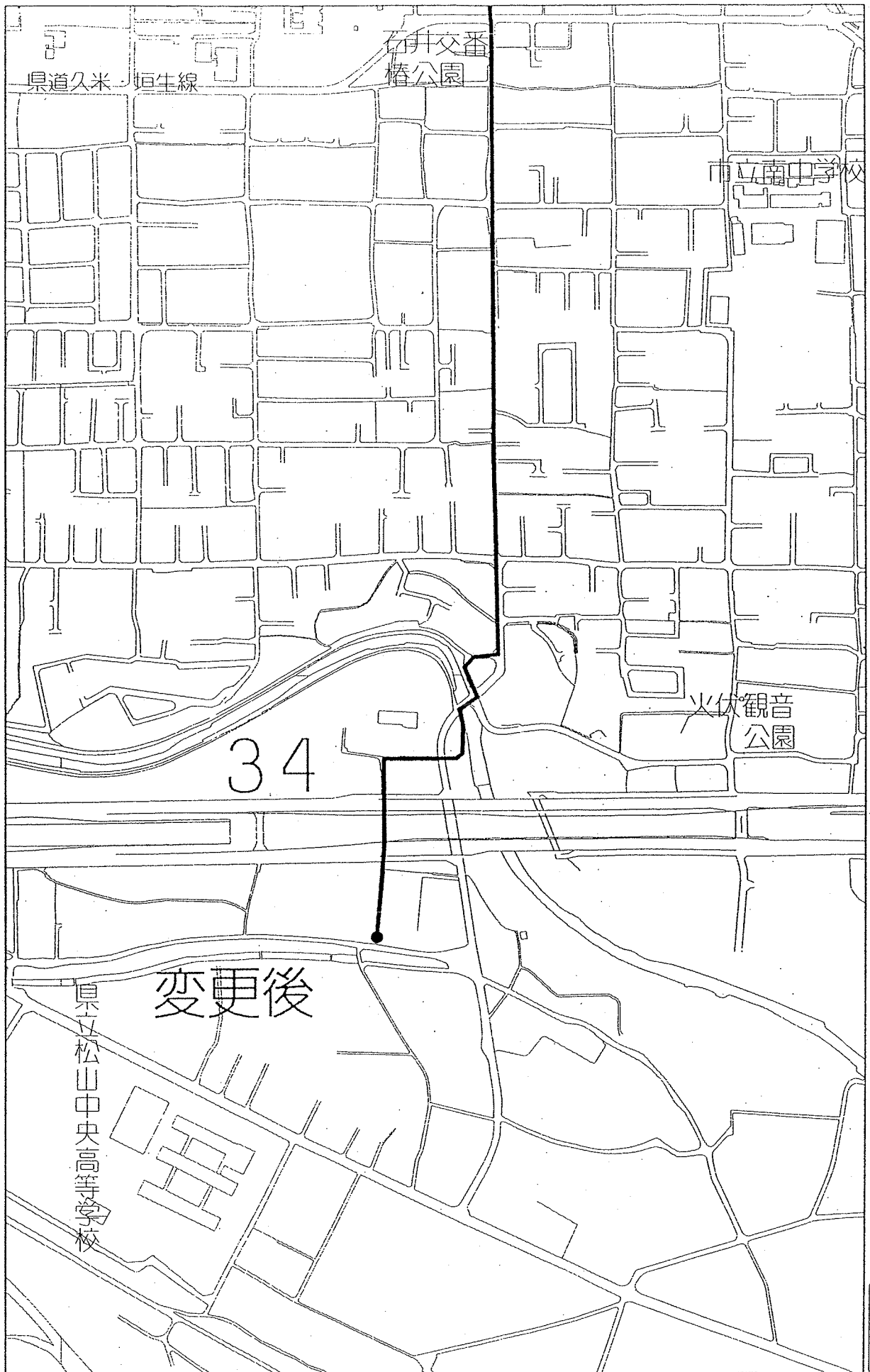
火伏観音
公園

34

変更前

県立松山中央高等学校

起点
終点



図面 番号	路線名	起 点	終 点	敷地の 幅員 m	延長 m
1	市 道 久米 230号線	松山市久米窪田町 930番1地先	松山市久米窪田町 795番3地先	4.3 ~8.7	104.0
2	市 道 雄郡 193号線	松山市空港通一丁目 65番5地先	松山市空港通一丁目 65番11地先	4.3	99.9
3	市 道 清水 160号線	松山市姫原二丁目 甲305番1地先	松山市姫原二丁目 甲305番5地先	4.8	55.2
4	市 道 清水 161号線	松山市姫原二丁目 甲305番8地先	松山市姫原二丁目 甲305番11地先	4.8	36.7
5	市 道 桑原 257号線	松山市桑原一丁目 1002番1地先	松山市桑原一丁目 1002番9地先	5.0	85.0
6	市 道 桑原 258号線	松山市畑寺町 799番2地先	松山市畑寺町 799番12地先	5.3	74.6
7	市 道 味生 270号線	松山市北斎院町 736番1地先	松山市北斎院町 736番8地先	4.3	51.7
8	市 道 味生 271号線	松山市南斎院町 1235番5地先	松山市南斎院町 1235番1地先	4.3	95.8
9	市 道 生石 271号線	松山市高岡町 202番2地先	松山市高岡町 202番1地先	4.3	95.8
10	市 道 生石 272号線	松山市南吉田町 19番7地先	松山市南吉田町 19番10地先	4.8	86.5
11	市 道 生石 273号線	松山市高岡町 476番3地先	松山市高岡町 477番21地先	4.3 ~4.8	91.3
12	市 道 垣生 185号線	松山市西垣生町 547番6地先	松山市西垣生町 547番9地先	4.3	36.2
13	市 道 垣生 186号線	松山市西垣生町 526番6地先	松山市西垣生町 526番3地先	5.3	149.5
14	市 道 垣生 187号線	松山市東垣生町 425番1地先	松山市東垣生町 425番5地先	4.5	35.1
15	市 道 垣生 188号線	松山市西垣生町 519番1地先	松山市西垣生町 519番7地先	4.3	64.5
16	市 道 垣生 189号線	松山市東垣生町 279番7地先	松山市東垣生町 280番6地先	4.3 ~5.2	97.9

図面 番号	路線名	起 点	終 点	敷地の 幅員 m	延長 m
17	市 道 久枝 265号線	松山市久万ノ台 329番3地先	松山市久万ノ台 329番5地先	5.0	32.8
18	市 道 久枝 266号線	松山市東長戸四丁目 426番7地先	松山市東長戸四丁目 426番9地先	4.5	50.8
19	市 道 久枝 267号線	松山市東長戸二丁目 370番1地先	松山市東長戸二丁目 370番5地先	4.5	39.4
20	市 道 余土 222号線	松山市余戸東四丁目 276番2地先	松山市余戸東五丁目 276番6地先	5.3	37.7
21	市 道 久米 231号線	松山市来住町 1375番1地先	松山市来住町 1375番17地先	4.5	101.4
22	市 道 湯山 172号線	松山市溝辺町 甲102番6地先	松山市溝辺町 甲102番2地先	4.3	72.8
23	市 道 小野 234号線	松山市平井町 甲2543番1地先	松山市平井町 甲2543番5地先	4.3	24.0
24	市 道 石井 496号線	松山市西石井五丁目 208番1地先	松山市西石井五丁目 208番7地先	4.3	42.1
25	市 道 石井 497号線	松山市古川北三丁目 320番10地先	松山市古川北三丁目 320番14地先	4.8	40.5
26	市 道 石井 498号線	松山市今在家二丁目 418番4地先	松山市今在家二丁目 420番7地先	4.3	30.7
27	市 道 石井 499号線	松山市今在家二丁目 429番3地先	松山市今在家二丁目 428番11地先	4.8	30.6
28	市 道 北条 16号線	松山市北条 500番6地先	松山市北条 500番7地先	5.3	130.5
29	市 道 北条 17号線	松山市北条 500番11地先	松山市北条 500番11地先	4.3	38.0
30	市 道 北条 18号線	松山市北条 500番10地先	松山市北条 500番13地先	4.3	38.6
31	市 道 河野 26号線	松山市府中 596番8地先	松山市府中 596番6地先	4.3	45.9
32	市 道 雄郡 194号線	松山市小栗六丁目 192番1地先	松山市小栗六丁目 191番1地先	4.3	85.4

図面 番号	路線名	起 点	終 点	敷地の 幅員 m	延長 m
33	市 道 桑原 259号線	松山市桑原七丁目 475番12地先	松山市桑原七丁目 457番7地先	4.0	105.8

図面 番号	路線名		起 点	終 点	幅員 m	延長 m
34	市 道 石井 82号線	変更前	松山市北井門町 551番地先	松山市西石井町 281番地先	0.6 ~8.4	2064.0
		変更後	松山市井門町 1433番1地先	松山市西石井町 281番地先	1.8 ~12.0	2097.0

平成27年9月4日提出

松山市長 野 志 克 仁

市営土地改良事業（農地保全事業（国木地区））の事業計画の変更について
市営土地改良事業（農地保全事業（国木地区））の計画概要書を次のとおり変更し施行する。

記

市営土地改良事業（農地保全事業（国木地区））計画概要書

1. 計画変更の要旨

当初計画では、営農に支障をきたすため工事用仮設道路を新設する計画であったが、実施に当たり工事の施工方法や施工時期等について地元地権者と協議を重ねた結果、現道を工事用道路として利用する了解が得られたため、事業計画を変更し、事業費の減額を行うものである。

2. 目的

本地区は、愛媛県松山市の北西部の興居島内に位置し、周囲は、瀬戸内海の伊予灘に囲まれている。地形は、比較的なだらかな丘陵地であり、瀬戸内海に向かった斜面に樹園地が開けている。年間の降水量が少ない地域であり、ため池を主水源とした柑橘栽培が展開されているが、近年、ため池の老朽化が顕著となっている。

そのため、農地・農業用施設等への災害を未然に防止するため、脆弱化したため池の改修を実施するものである。

3. 地区の概要

(1) 地区

国木地区

(2) 所在地

松山市由良町（別紙位置図のとおり）

(3) 地域

本地区は、松山市北西部の興居島に位置し、ため池を主水源とした柑橘栽培が展開されている農業地域である。

(4) 現 況

受益面積 4.8ha

主要生産物 紅まどんな・せとか・なつみ等かんきつ類

4. 基本計画

農業経営の省力化と合理化及び生産性の向上を図るため、下記のとおり計画を変更する。

(1) 事業概要

ため池 n = 1箇所 (H = 5.2m L = 45m)

(2) 事業費の概算

ア 内 訳

(単位：千円)

科 目	変更前	変更後
工 事 費	55,000	43,600
測 量 試 験 費	15,000	9,600
用地費及び補償費	5,000	1,400
工 事 雑 費	0	
事 務 費	750	546
合 計	75,750	55,146

イ 負担区分

(単位：千円)

区 分	変更前	変更後
国庫補助金	37,500	32,280
県 費	11,250	8,190
市 費	26,242.5	14,124.54
地 元	757.5	551.46
合 計	75,750	55,146

5. 効 果

ため池の決壊による災害を未然に防止するとともに、維持管理労力の軽減が可能である。

6. 施行方法

直 営

(提案理由)

市営土地改良事業を施行することにつき、土地改良法第96条の3第1項の規定により、議会の議決を求めるため、本案を提出する。

(参 照)

土地改良法(抄)

(土地改良事業の変更等)

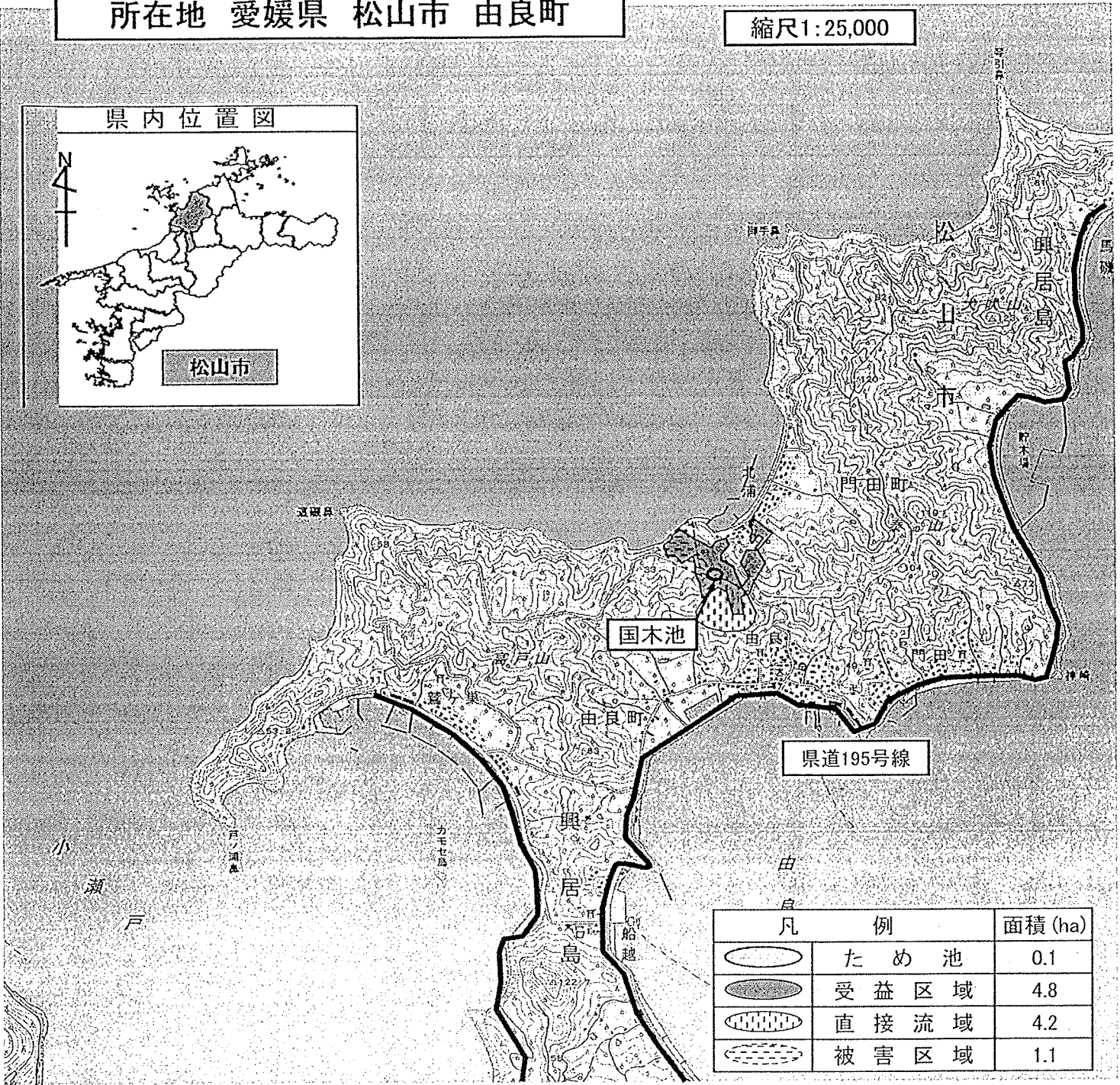
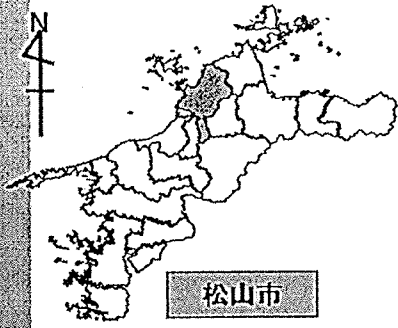
第96条の3 前条第1項の規定により土地改良事業を行う市町村は、当該土地改良事業の計画を変更し、又は当該土地改良事業を廃止しようとする場合には、当該市町村の議会の議決を経なければならない。

市営土地改良事業(農地保全事業(国木地区)) 事業計画位置図

所在地 愛媛県 松山市 由良町

縮尺1:25,000

県内位置図



凡 例	面積 (ha)
	た め 池 0.1
	受 益 区 域 4.8
	直 接 流 域 4.2
	被 害 区 域 1.1

