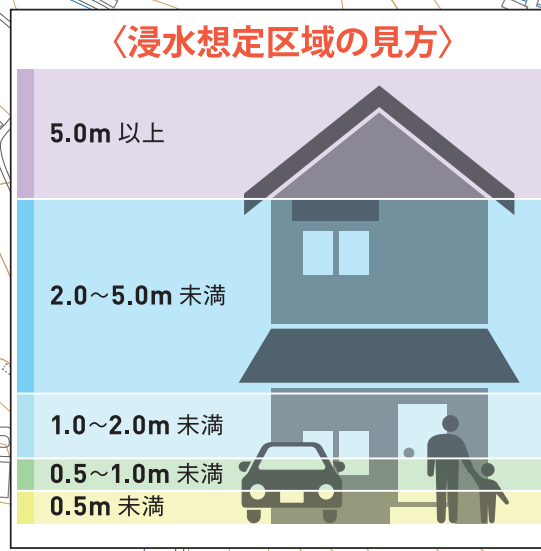
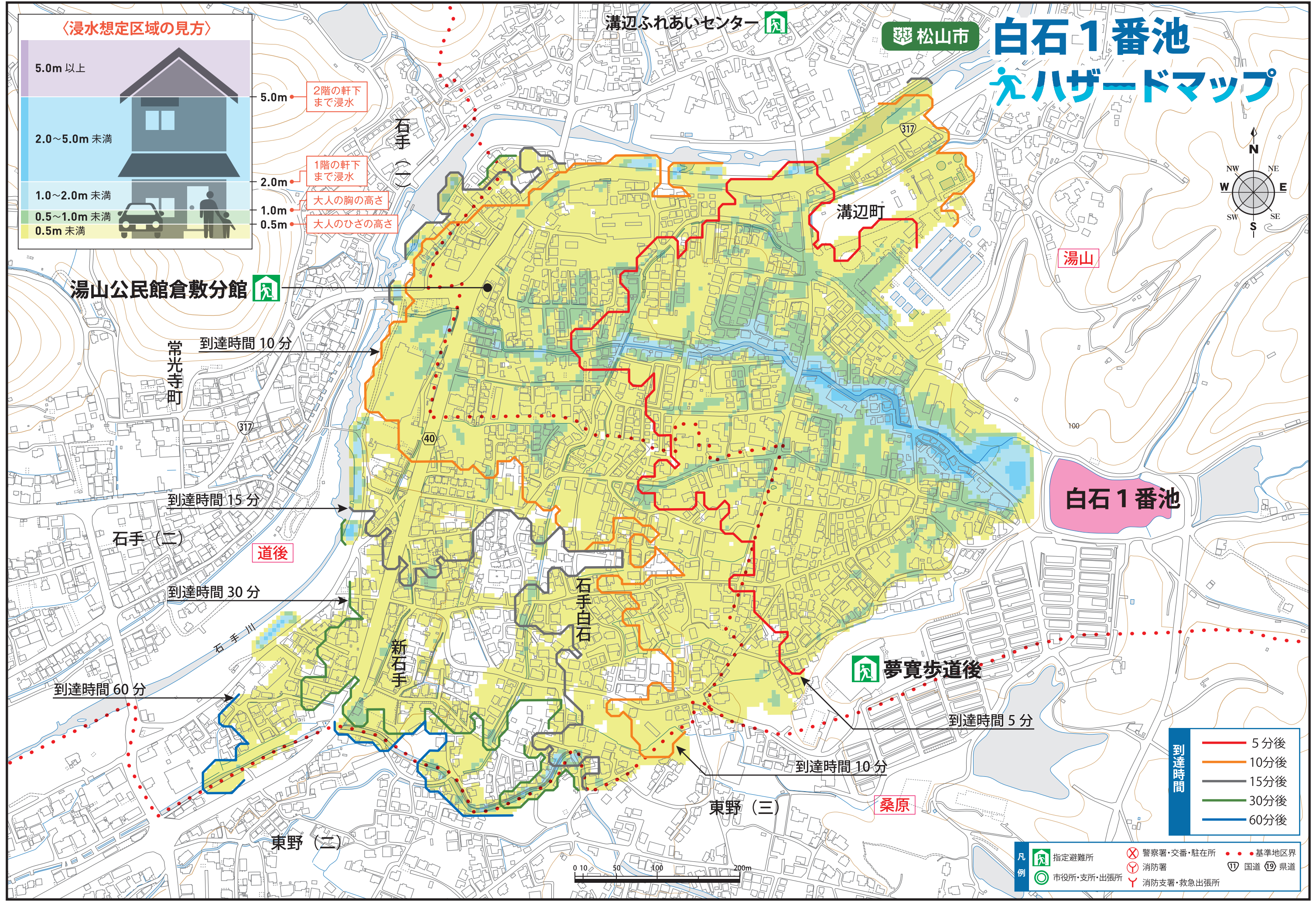
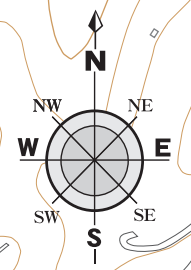


松山市 白石1番池 ハザードマップ



5.0m 2階の軒下まで浸水
2.0m 1階の軒下まで浸水
1.0m 大人の胸の高さ
0.5m 大人のひざの高さ



| 到達時間 | |
|------|-------|
| 5分後 | 赤線 |
| 10分後 | オレンジ線 |
| 15分後 | グレー線 |
| 30分後 | 緑線 |
| 60分後 | 青線 |

- 凡例
- 指定避難所
 - 警察署・交番・駐在所
 - 消防署
 - 消防支署・救急出張所
 - 市役所・支所・出張所
 - 標準地区界
 - 国道
 - 県道



「この地図の作成に当たっては、国土地理院発行の数値地図(国土基本情報)電子国土基本図(地図情報)を使用した。」