

松山市 極楽池へハザードマップ

極楽池

溝辺町

湯山

湯山中学校

小百合保育園

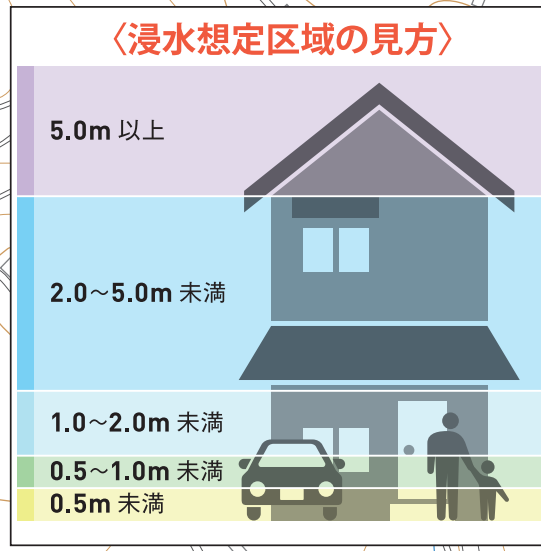
溝辺ふれあいセンター

道後

石手(一)

到達時間 10分

到達時間 5分



5.0m

2階の軒下まで浸水

2.0m

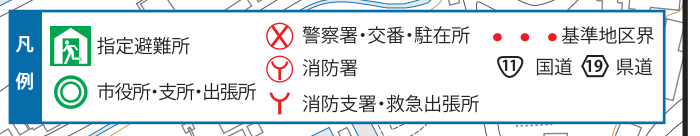
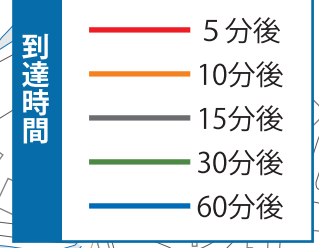
1階の軒下まで浸水

1.0m

大人の胸の高さ

0.5m

大人のひざの高さ



「この地図の作成に当たっては、国土地理院発行の数値地図(国土基本情報)電子国土基本図(地図情報)を使用した。」