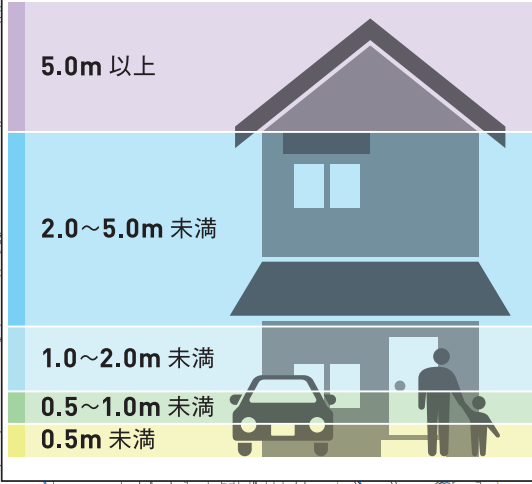
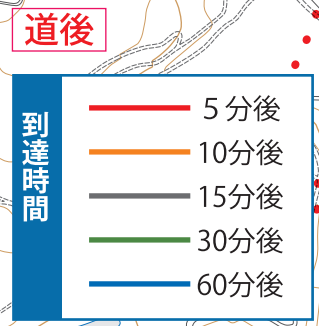
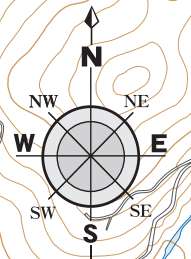
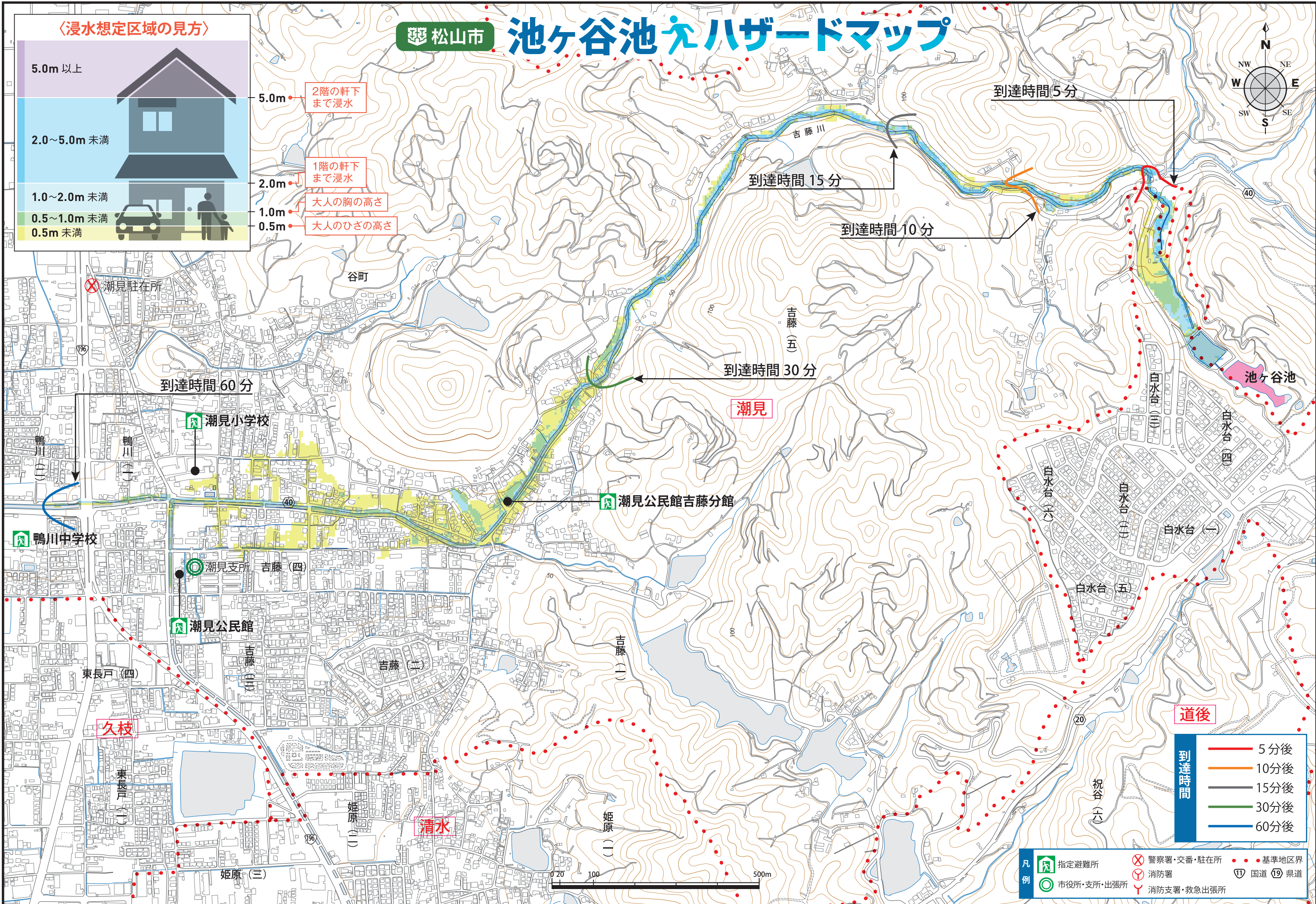


松山市 池ヶ谷池へハザードマップ

〈浸水想定区域の見方〉



- 5.0m 2階の軒下まで浸水
- 2.0m 1階の軒下まで浸水
- 1.0m 大人の胸の高さ
- 0.5m 大人のひざの高さ



- 凡例
- 指定避難所 (Green house icon)
 - 警察署・交番・駐在所 (Red X icon)
 - 消防署 (Red Y icon)
 - 消防支署・救急出張所 (Red Y icon)
 - 市役所・支所・出張所 (Green circle icon)
 - 標準地区界 (Red dotted line)
 - 国道 (Blue shield icon)
 - 県道 (Purple shield icon)

〔測量法に基づく国土地理院長承認(使用)R2JHs 824〕