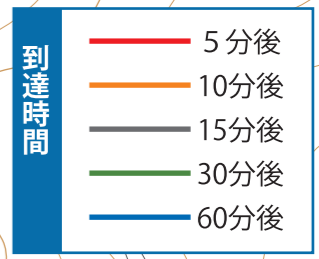
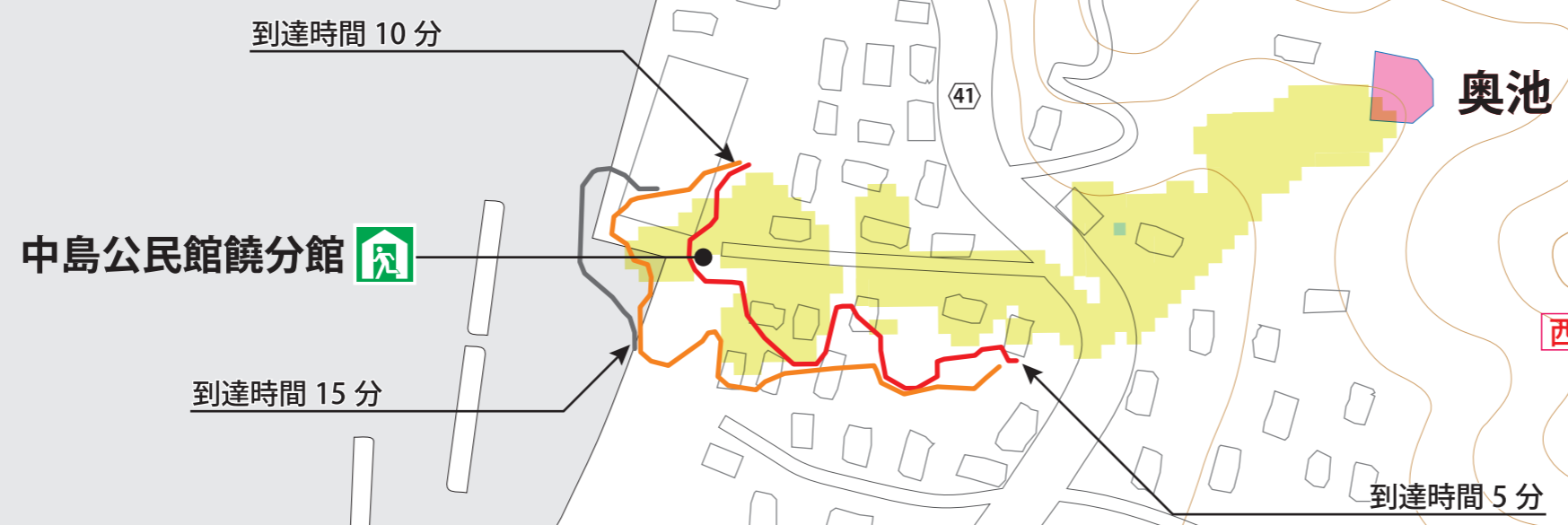
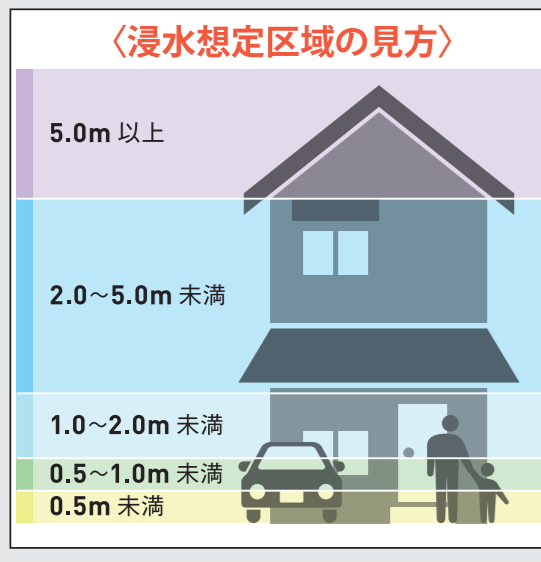
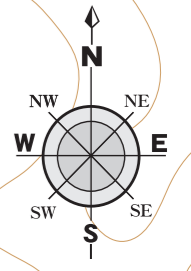


松山市

奥池 水ハザードマップ



凡例

- 指定避難所
- 警察署・交番・駐在所
- 消防署
- 消防支署・救急出張所
- 市役所・支所・出張所
- 標準地区界
- 国道
- 県道

「この地図の作成に当たっては、国土地理院発行の数値地図(国土基本情報) 電子国土基本図(地図情報)を使用した。」