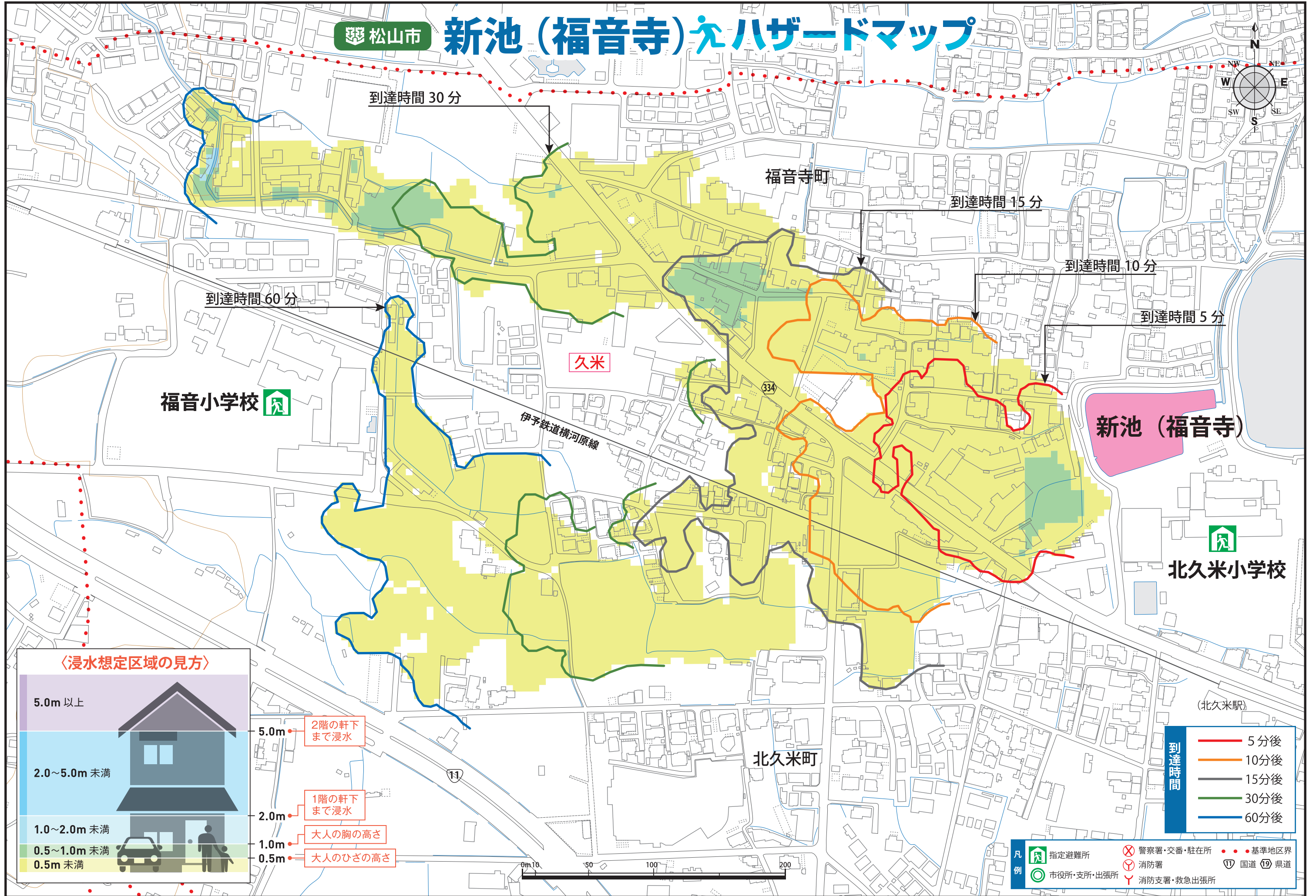

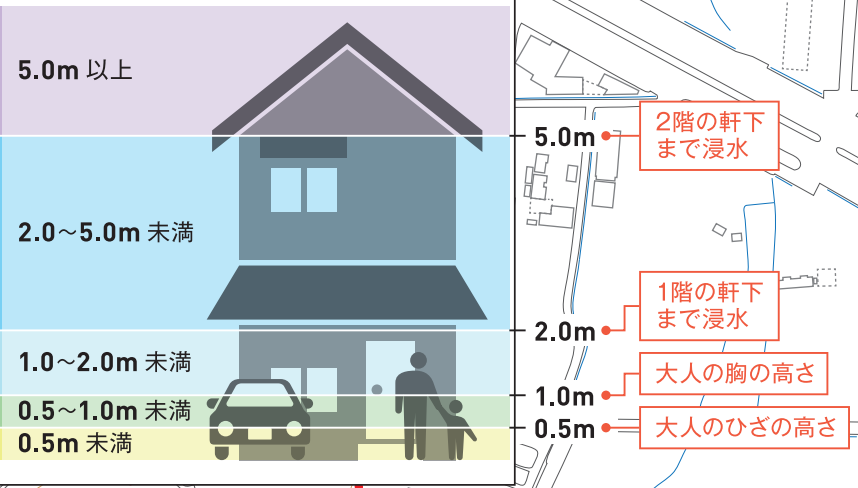


松山市 新池（福音寺）ハザードマップ



〈浸水想定区域の見方〉



- 凡例
- 指定避難所
 - 警察署・交番・駐在所
 - 市役所・支所・出張所
 - 消防署
 - 消防支署・救急出張所
 - 標準地区界
 - 国道
 - 県道

「この地図の作成に当たっては、国土地理院発行の数値地図(国土基本情報)電子国土基本図(地図情報)を使用した。」