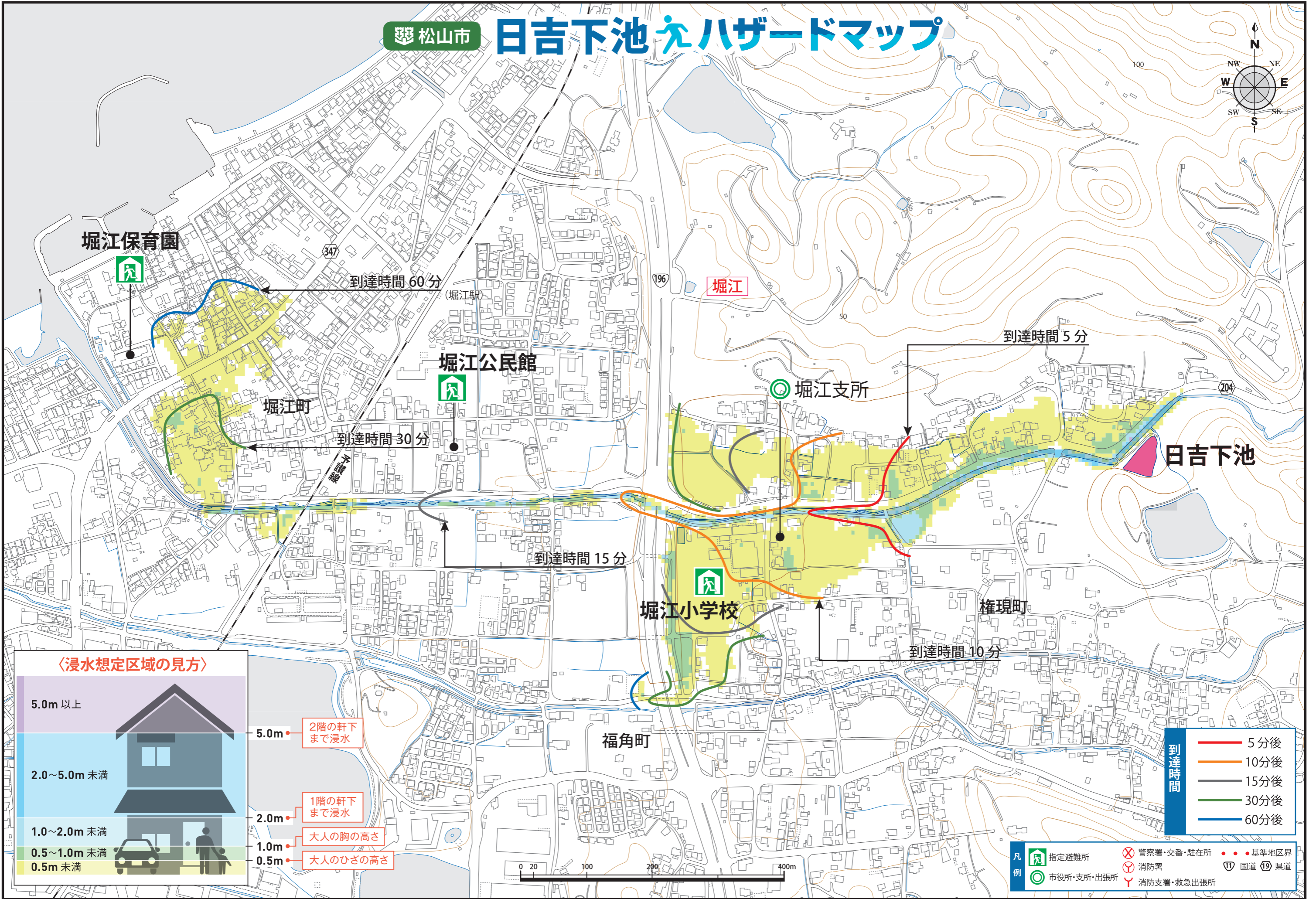
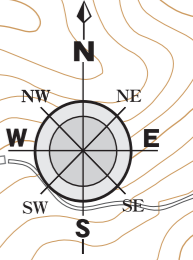
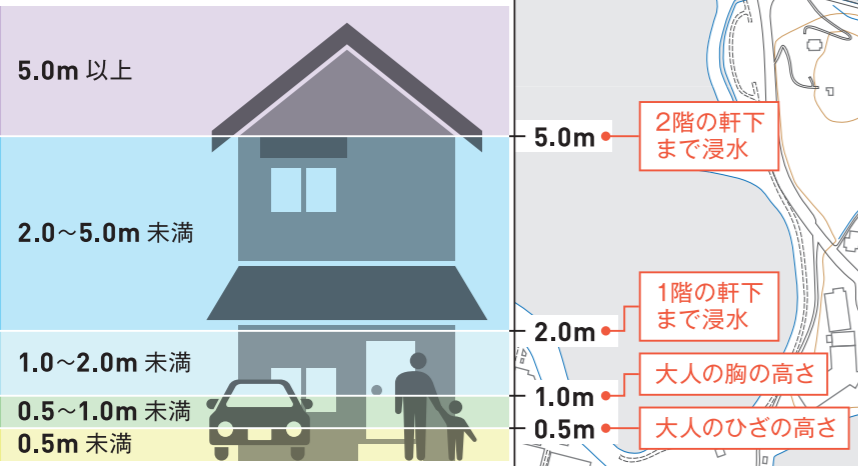


# 日吉下池えハガードマップ



## 〈浸水想定区域の見方〉



到達時間

- 5分後 (Red line)
- 10分後 (Orange line)
- 15分後 (Black line)
- 30分後 (Green line)
- 60分後 (Blue line)

凡例

- 指定避難所 (Green house icon)
- 警察署・交番・駐在所 (Red X icon)
- 消防署 (Red Y icon)
- 消防支署・救急出張所 (Red Y icon)
- 市役所・支所・出張所 (Green circle icon)
- 基準地区界 (Red dotted line)
- 国道 (19 icon)
- 県道 (19 icon)