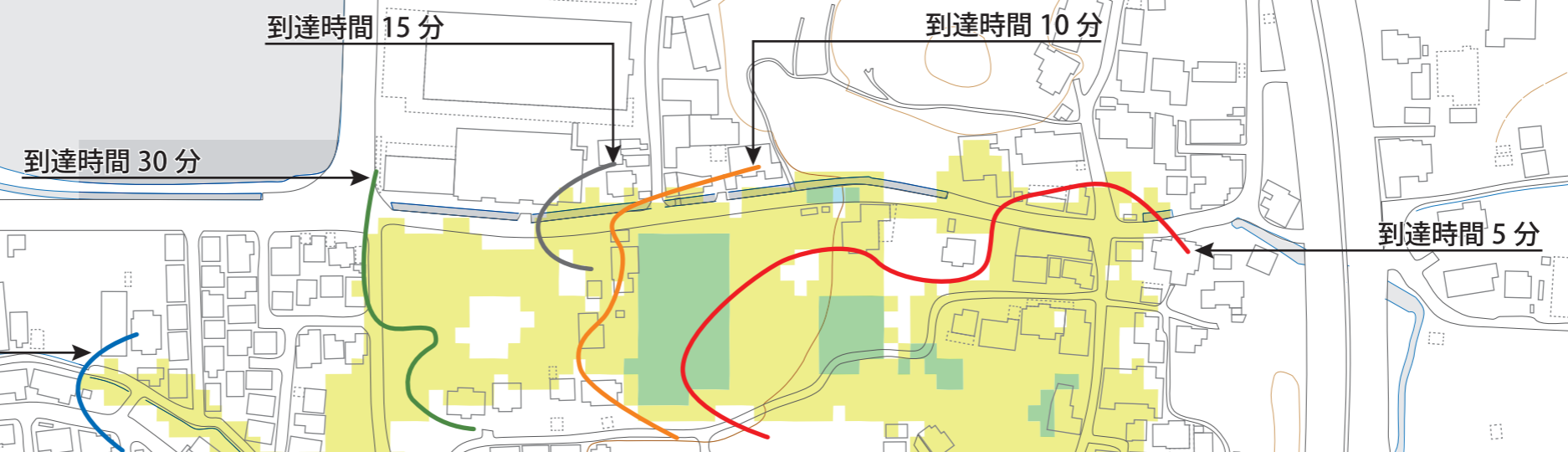
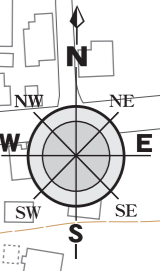


# 松山市 桃ヶ谷池 入ハガードマップ

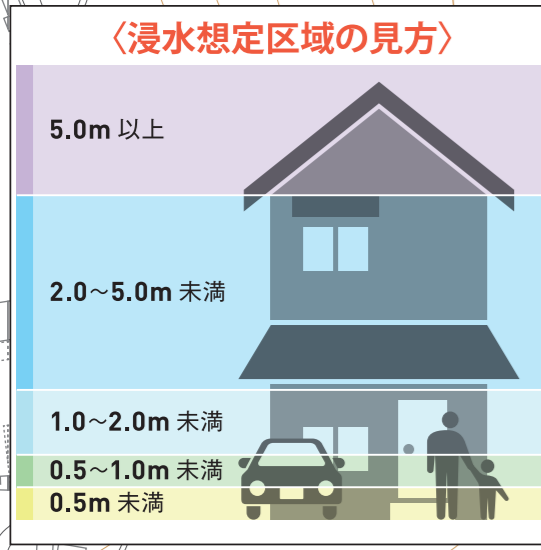


内宮町

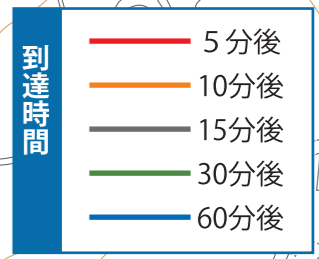
堀江

福角町

桃ヶ谷池



- 5.0m 2階の軒下まで浸水
- 2.0m 1階の軒下まで浸水
- 1.0m 大人の胸の高さ
- 0.5m 大人のひざの高さ



- 凡例
- 指定避難所 (Green house icon)
  - 警察署・交番・駐在所 (Red X icon)
  - 消防署 (Red fire icon)
  - 消防支署・救急出張所 (Red Y icon)
  - 市役所・支所・出張所 (Green circle icon)
  - 標準地区界 (Red dotted line)
  - 国道 (Blue shield icon)
  - 県道 (Blue shield icon)

