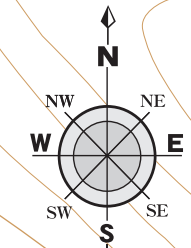
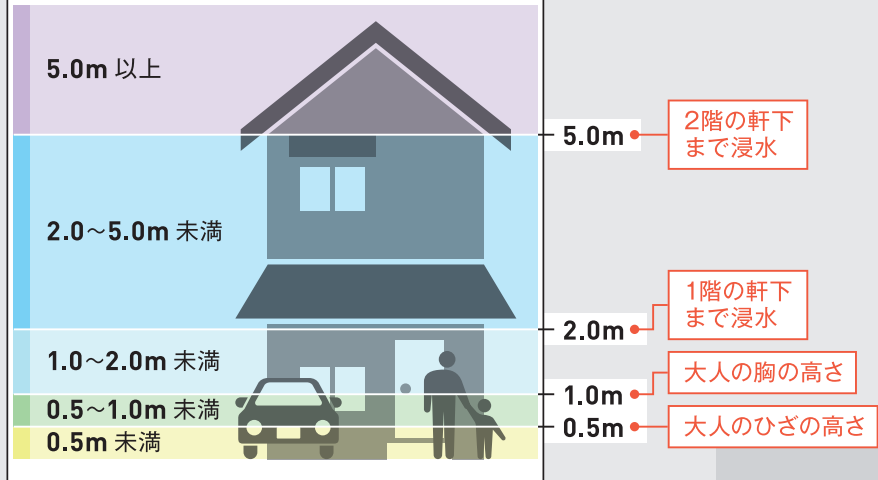


門ノ内池 氾濫ハザードマップ

〈浸水想定区域の見方〉



門ノ内池

堀江

堀江町


到達時間 5分

到達時間 10分

到達時間 15分

到達時間 30分

到達時間 60分



- 凡例
- 指定避難所
 - 警察署・交番・駐在所
 - 消防署
 - 消防支署・救急出張所
 - 市役所・支所・出張所
 - 基準地区界
 - 国道 19
 - 県道 19

