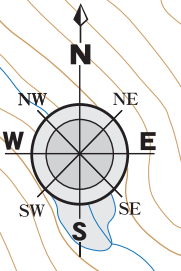


九日出池ハザードマップ



粟井

大西谷

到達時間 60分

到達時間 30分

到達時間 15分

到達時間 10分

堀江公民館東大栗分館

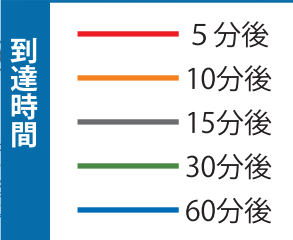
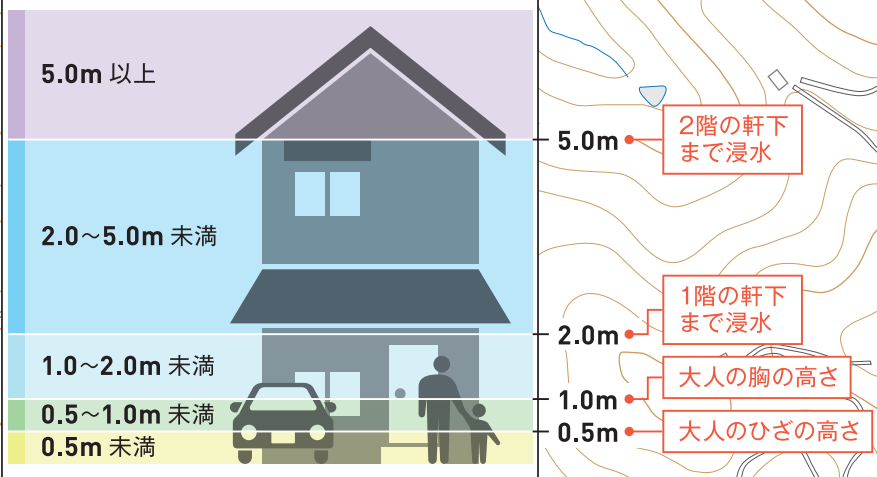


堀江

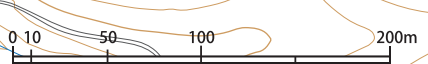
東大栗町

到達時間 5分

〈浸水想定区域の見方〉



- 凡例
- 指定避難所
 - 警察署・交番・駐在所
 - 消防署
 - 消防支署・救急出張所
 - 市役所・支所・出張所
 - 基準地区界
 - 国道
 - 県道



九日出池