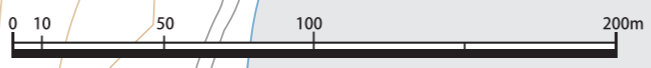
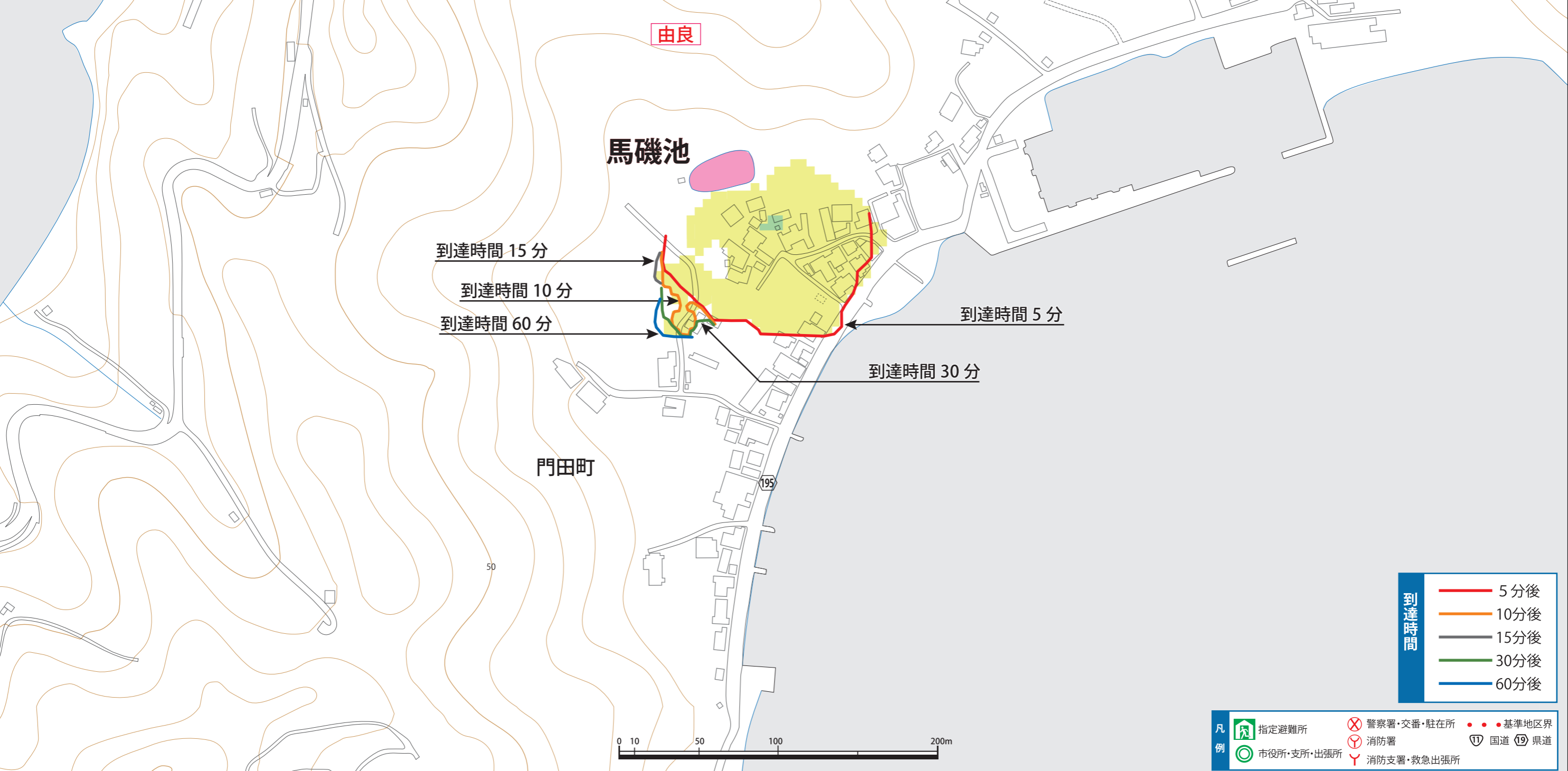
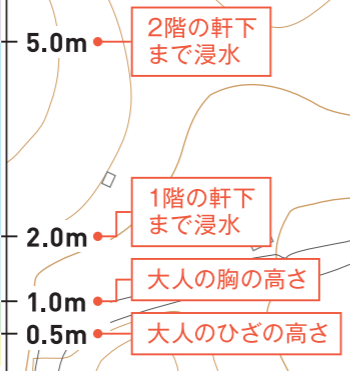
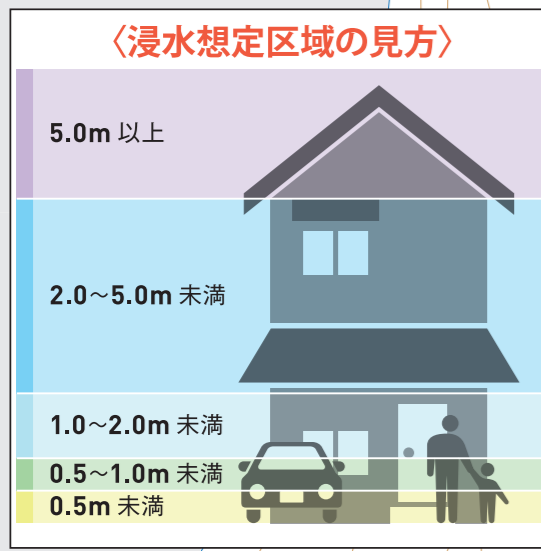
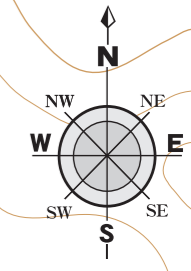


松山市 馬磯池 水ハザードマップ



到達時間

5分後
10分後
15分後
30分後
60分後

凡例

指定避難所	警察署・交番・駐在所	基準地区界
市役所・支所・出張所	消防署	国道 19 県道
	消防支署・救急出張所	

「この地図の作成に当たっては、国土地理院発行の数値地図(国土基本情報)電子国土基本図(地図情報)を使用した。」