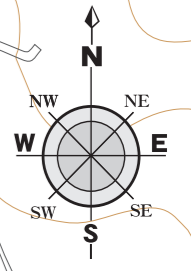


西池 氾濫ハザードマップ



〈浸水想定区域の見方〉

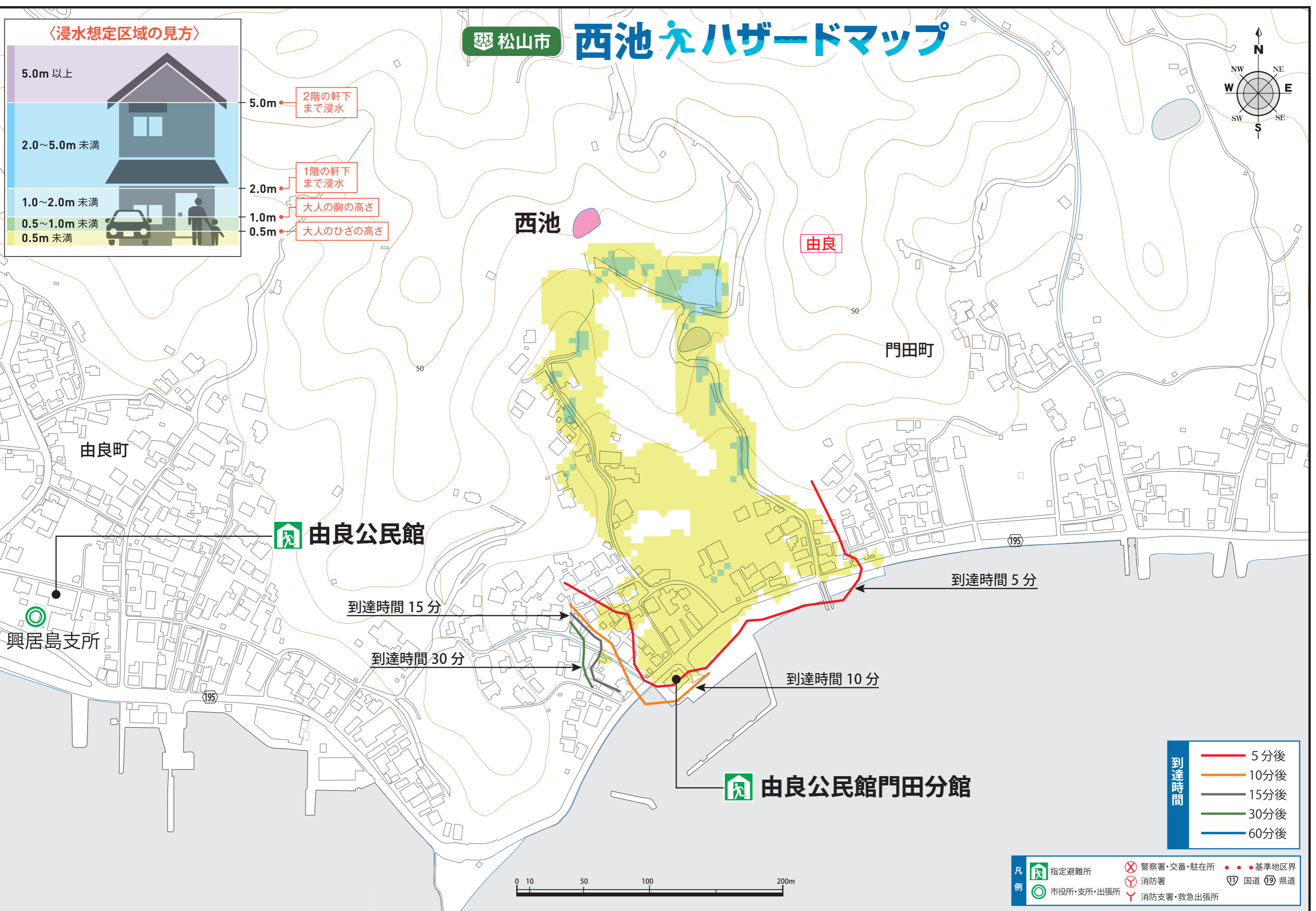
5.0m 以上	2階の軒下まで浸水
2.0~5.0m 未満	1階の軒下まで浸水
1.0~2.0m 未満	大人の胸の高さ
0.5~1.0m 未満	大人のひざの高さ
0.5m 未満	

5.0m ● 2階の軒下まで浸水

2.0m ● 1階の軒下まで浸水

1.0m ● 大人の胸の高さ

0.5m ● 大人のひざの高さ

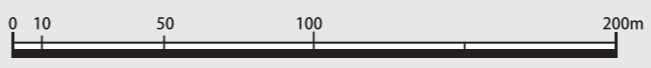


到達時間

5分後
10分後
15分後
30分後
60分後

凡例

指定避難所	警察署・交番・駐在所	基準地区界
市役所・支所・出張所	消防署	国道 県道
	消防支署・救急出張所	



「この地図の作成に当たっては、国土地理院発行の数値地図(国土基本情報) 電子国土基本図(地図情報)を使用した。」