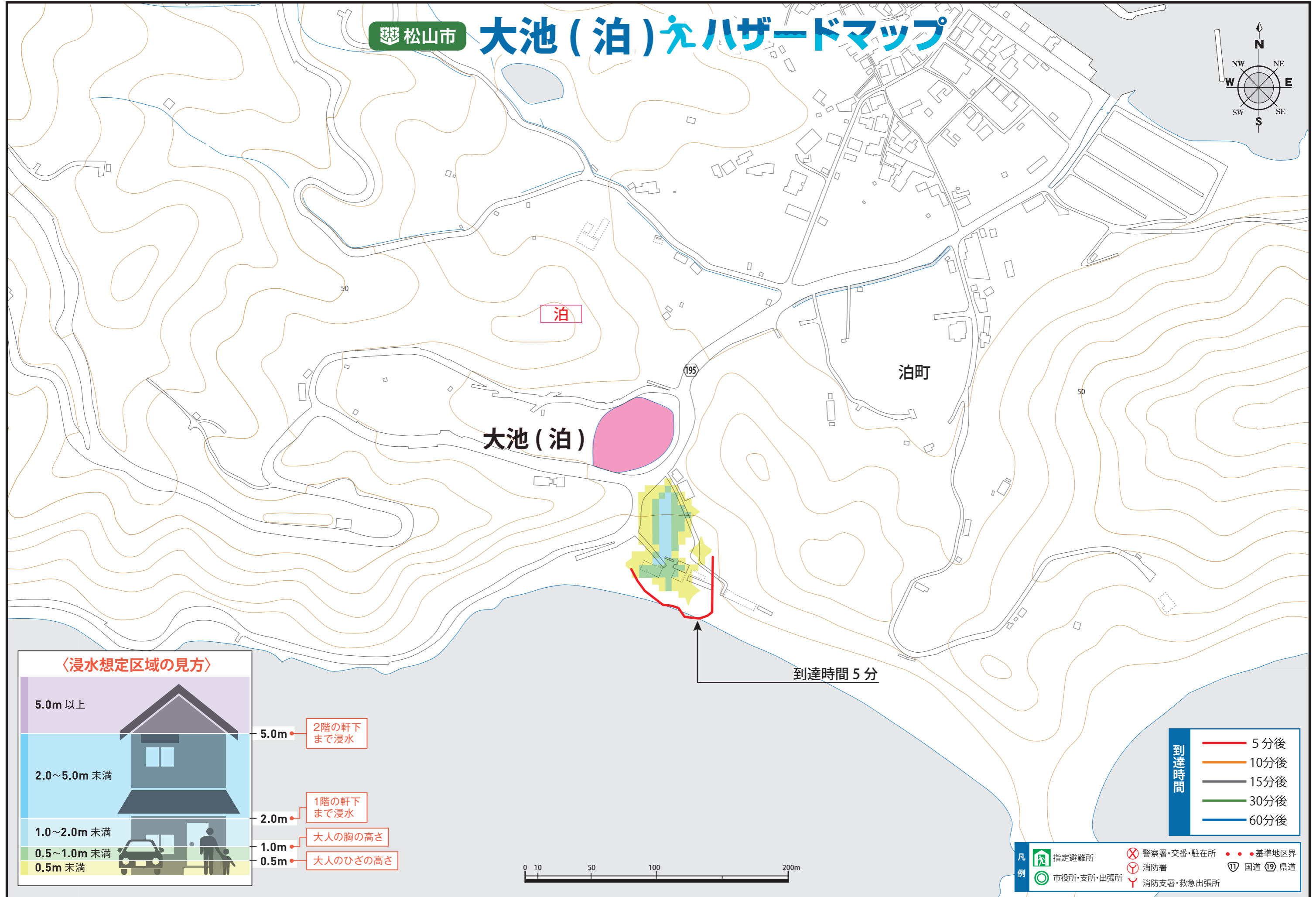
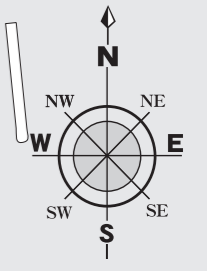
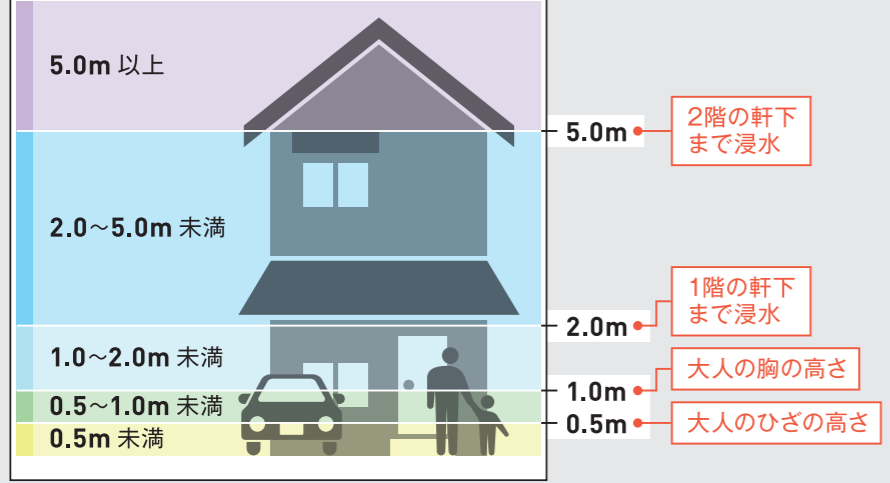


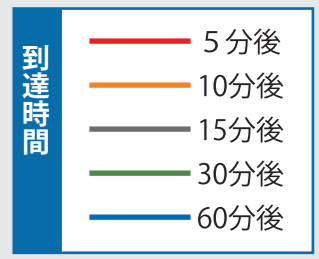
松山市 大池(泊)ハザードマップ



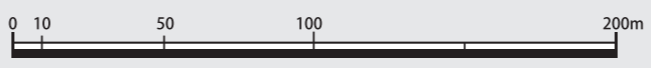
〈浸水想定区域の見方〉



到達時間 5分



- 凡例
- 指定避難所 (Green house icon)
  - 警察署・交番・駐在所 (Red X icon)
  - 消防署 (Red fire icon)
  - 消防支署・救急出張所 (Red fire with ambulance icon)
  - 市役所・支所・出張所 (Green circle icon)
  - 基準地区界 (Red dotted line)
  - 国道 (17 icon)
  - 県道 (19 icon)



「この地図の作成に当たっては、国土地理院発行の数値地図(国土基本情報)電子国土基本図(地図情報)を使用した。」