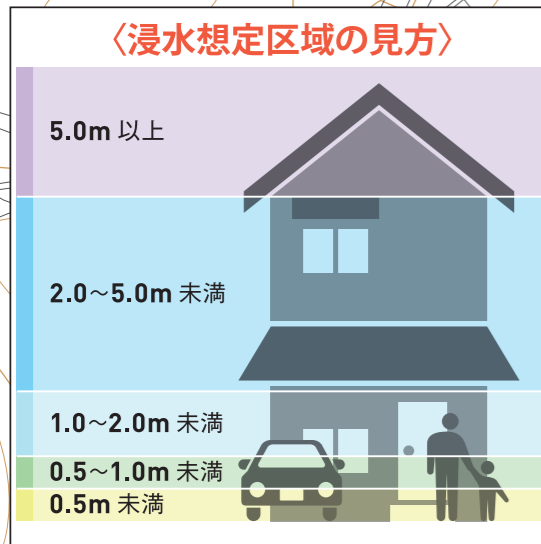
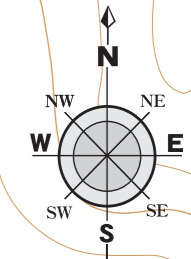


宮佐古池 氾濫ハザードマップ



- 5.0m 2階の軒下まで浸水
- 2.0m 1階の軒下まで浸水
- 1.0m 大人の胸の高さ
- 0.5m 大人のひざの高さ

由良町

宮佐古池

由良小学校跡

由良

由良町

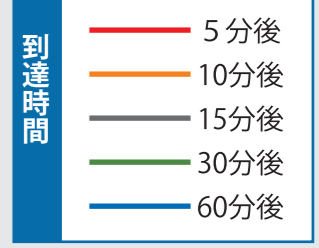
興居島駐在所

興居島支所

到達時間 5分

由良公民館

もものはなこども園



- 凡例
- 指定避難所 (Green house icon)
 - 警察署・交番・駐在所 (Red X icon)
 - 消防署 (Red Y icon)
 - 消防支署・救急出張所 (Red Y icon)
 - 市役所・支所・出張所 (Green circle icon)
 - 標準地区界 (Red dotted line)
 - 国道 (17 icon)
 - 県道 (19 icon)



「この地図の作成に当たっては、国土地理院発行の数値地図(国土基本情報)電子国土基本図(地図情報)を使用した。」