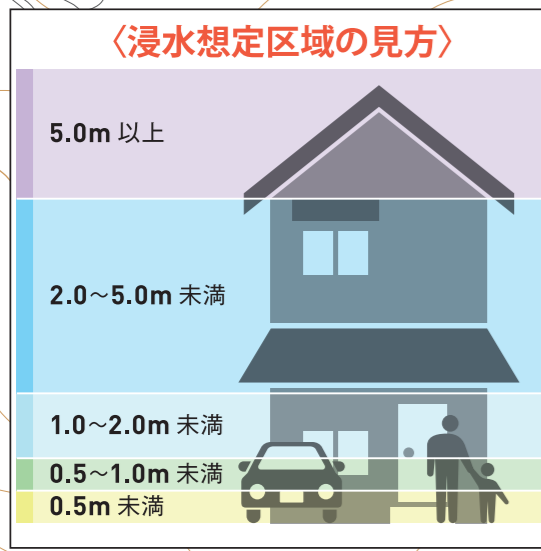
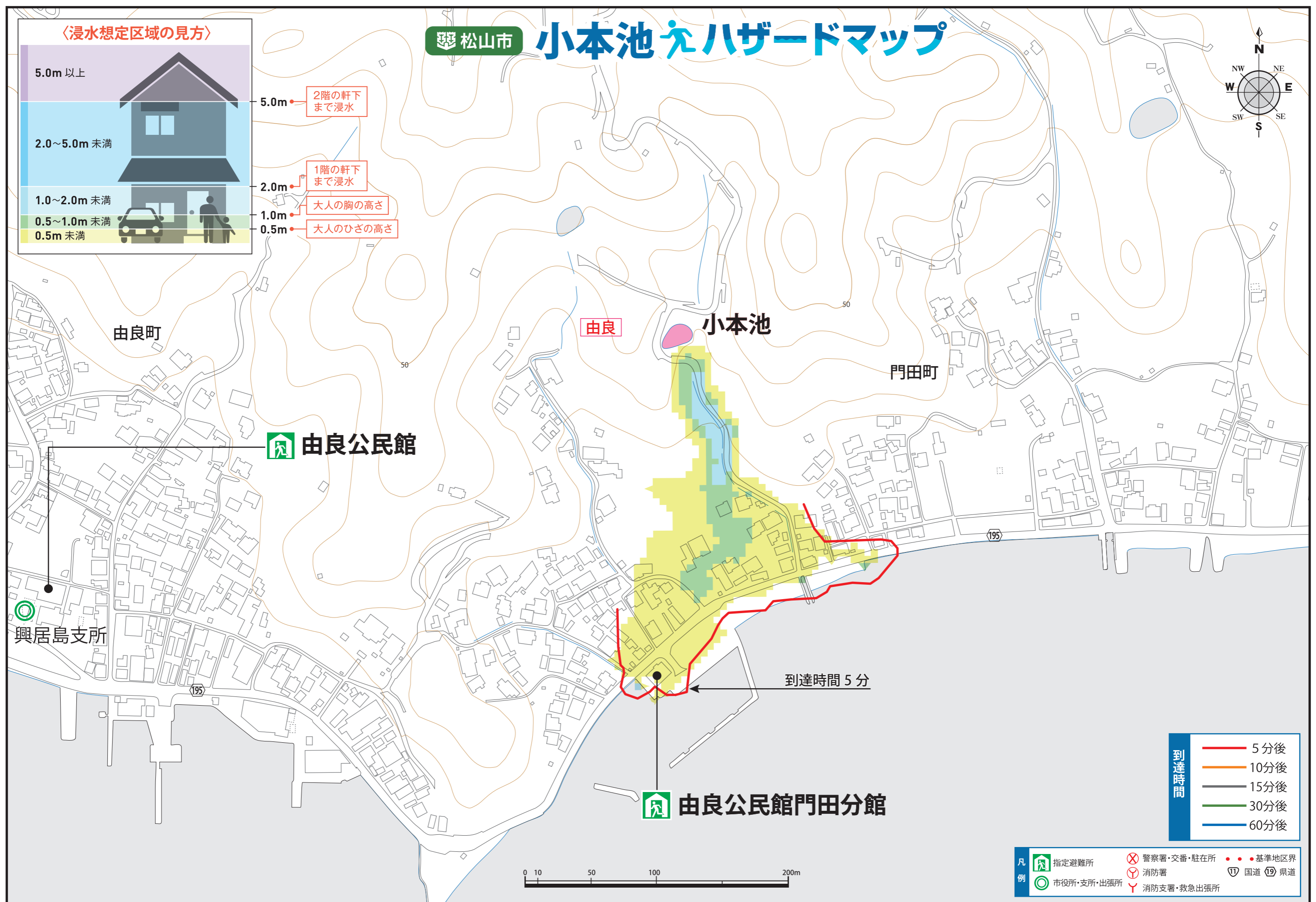
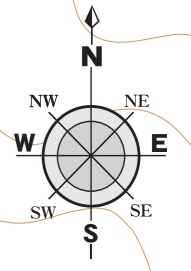


松山市 小本池 氾濫ハザードマップ



- 5.0m 2階の軒下まで浸水
- 2.0m 1階の軒下まで浸水
- 1.0m 大人の胸の高さ
- 0.5m 大人のひざの高さ



到達時間

5分後	10分後	15分後	30分後	60分後
-----	------	------	------	------

- 凡例
- 指定避難所
 - 警察署・交番・駐在所
 - 市役所・支所・出張所
 - 消防署
 - 消防支署・救急出張所
 - 基準地区界
 - 国道
 - 県道

「この地図の作成に当たっては、国土地理院発行の数値地図(国土基本情報) 電子国土基本図(地図情報)を使用した。」