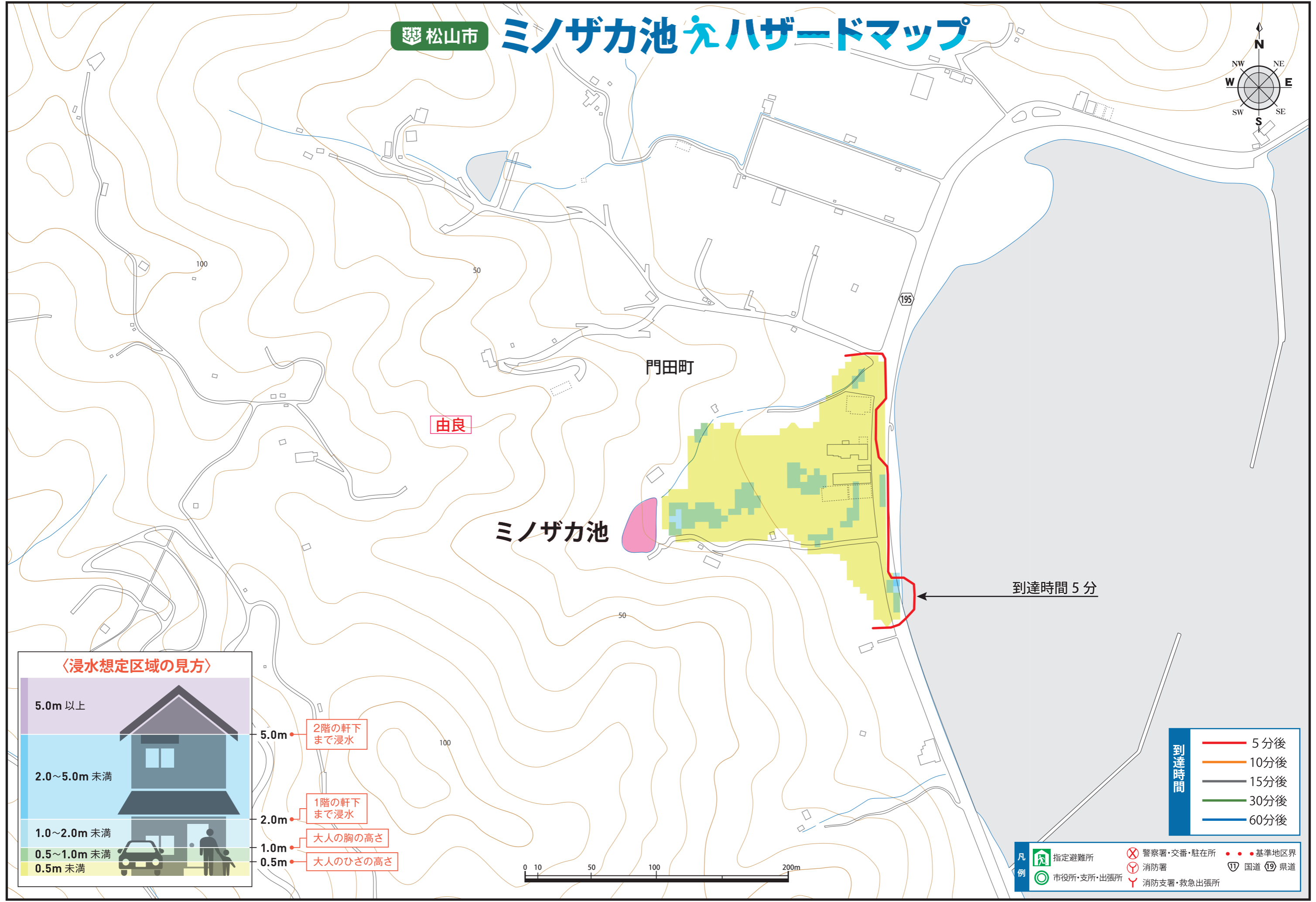
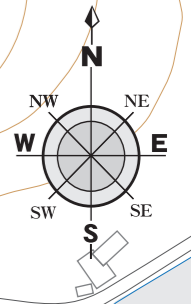


# 松山市 ミノザカ池 入ハザードマップ



到達時間 5分

**〈浸水想定区域の見方〉**

5.0m 以上	2階の軒下まで浸水
2.0~5.0m 未満	1階の軒下まで浸水
1.0~2.0m 未満	大人の胸の高さ
0.5~1.0m 未満	大人のひざの高さ
0.5m 未満	

5.0m ● 2階の軒下まで浸水

2.0m ● 1階の軒下まで浸水

1.0m ● 大人の胸の高さ

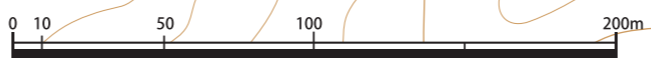
0.5m ● 大人のひざの高さ

**到達時間**

- 5分後
- 10分後
- 15分後
- 30分後
- 60分後

**凡例**

- 指定避難所
- 警察署・交番・駐在所
- 市役所・支所・出張所
- 消防署
- 消防支署・救急出張所
- 基準地区界
- ① 国道 ② 県道



「この地図の作成に当たっては、国土地理院発行の数値地図(国土基本情報)電子国土基本図(地図情報)を使用した。」