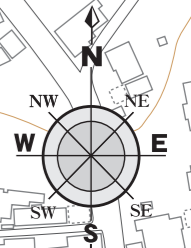


明見池（池の谷池）ハザードマップ

(浅海駅)



浅海原集会所

北条支所浅海出張所

浅海小学校

浅海公民館

到達時間 30分

到達時間 10分

到達時間 5分

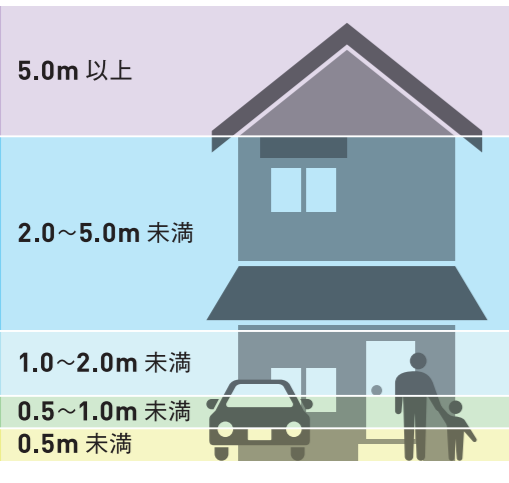
予讃線

浅海原

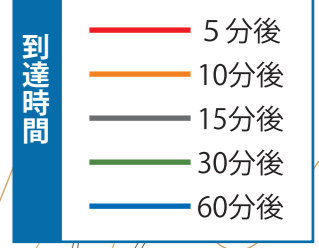
浅海

明見池（池の谷池）

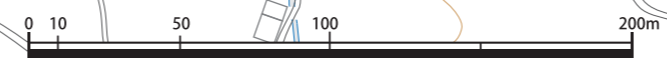
〈浸水想定区域の見方〉



- 5.0m 2階の軒下まで浸水
- 2.0m 1階の軒下まで浸水
- 1.0m 大人の胸の高さ
- 0.5m 大人のひざの高さ



- 凡例
- 指定避難所
 - 警察署・交番・駐在所
 - 消防署
 - 消防支署・救急出張所
 - 市役所・支所・出張所
 - 標準地区界
 - 国道
 - 県道



「この地図の作成に当たっては、国土地理院発行の数値地図(国土基本情報)電子国土基本図(地図情報)を使用した。」