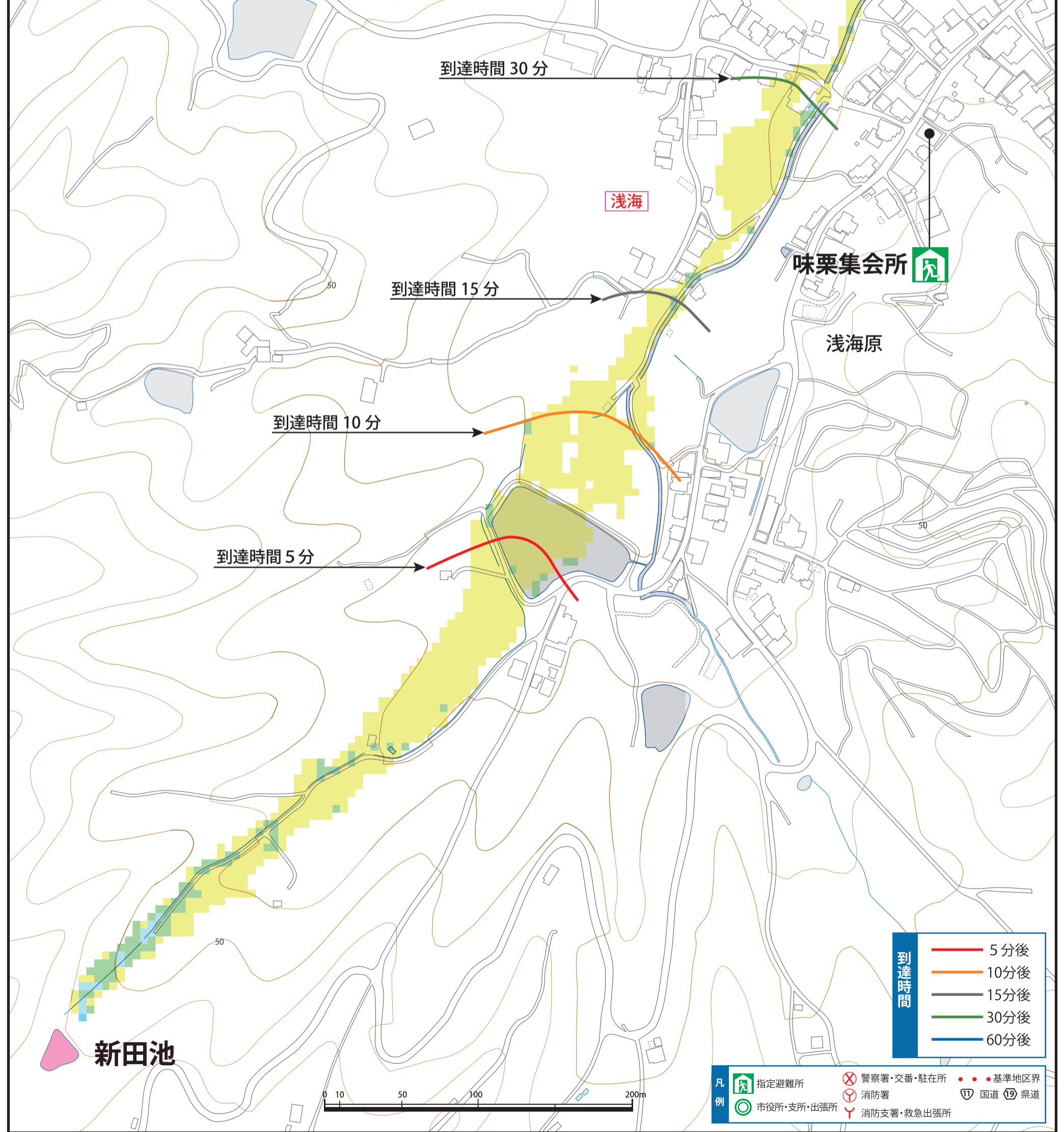
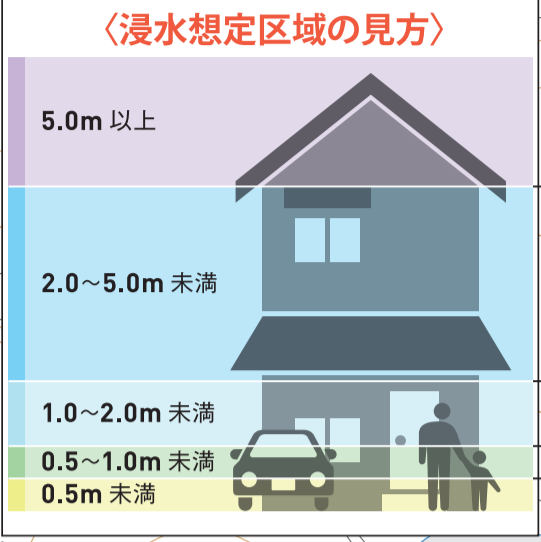
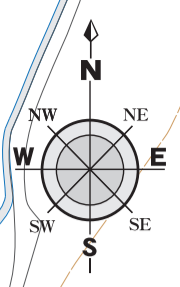


松山市 新田池えハザードマップ



到達時間

- 5分後 (Red line)
- 10分後 (Orange line)
- 15分後 (Black line)
- 30分後 (Green line)
- 60分後 (Blue line)

凡例

指定避難所	警察署・交番・駐在所	基準地区界
市役所・支所・出張所	消防署	国道
	消防支署・救急出張所	県道



「この地図の作成に当たっては、国土地理院発行の数値地図(国土基本情報)電子国土基本図(地図情報)を使用した。」