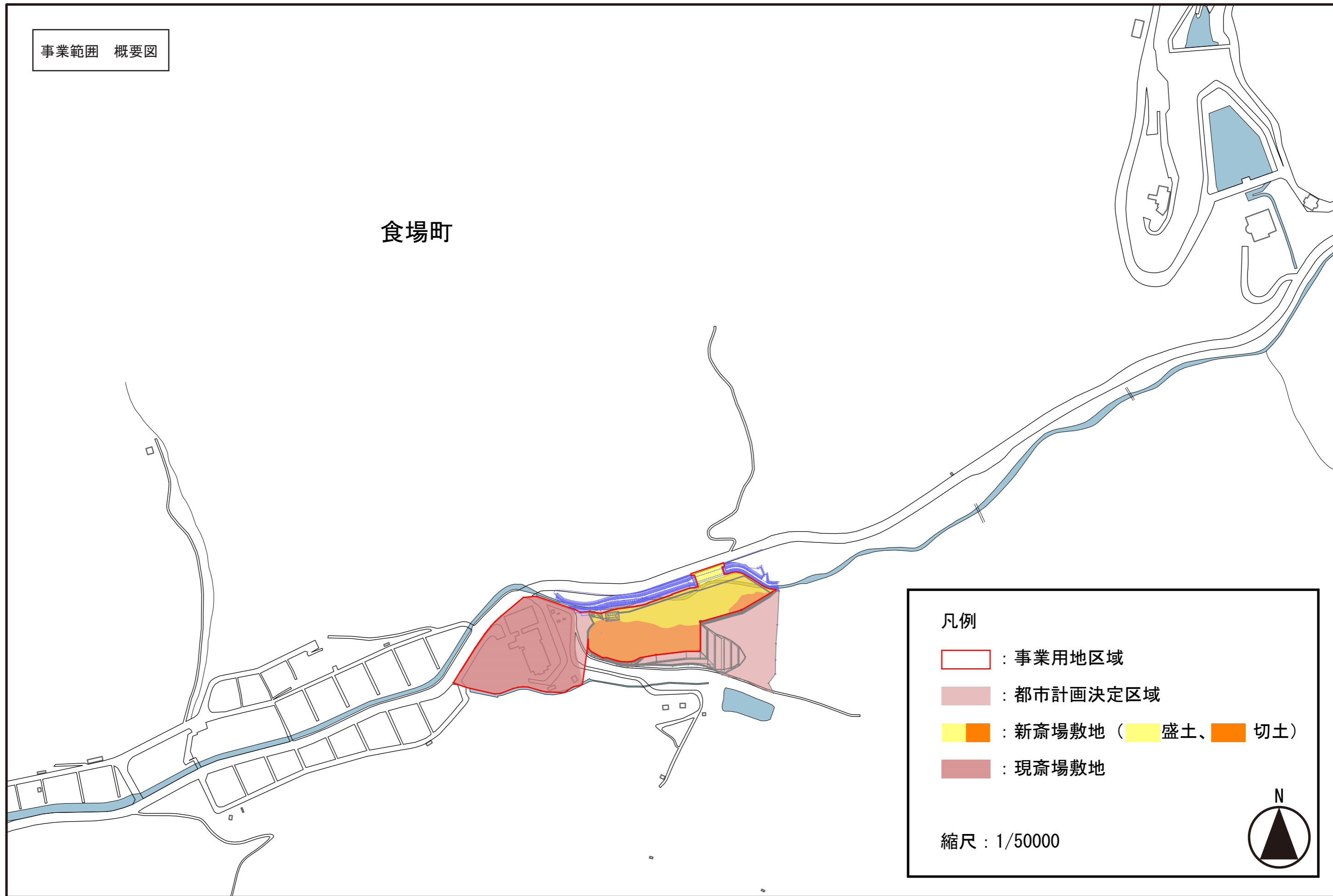








事業範囲 概要図

食場町



凡例


-  : 事業用地区域
-  : 都市計画決定区域
-  : 新斎場敷地 (  盛土、 切土 )
-  : 現斎場敷地

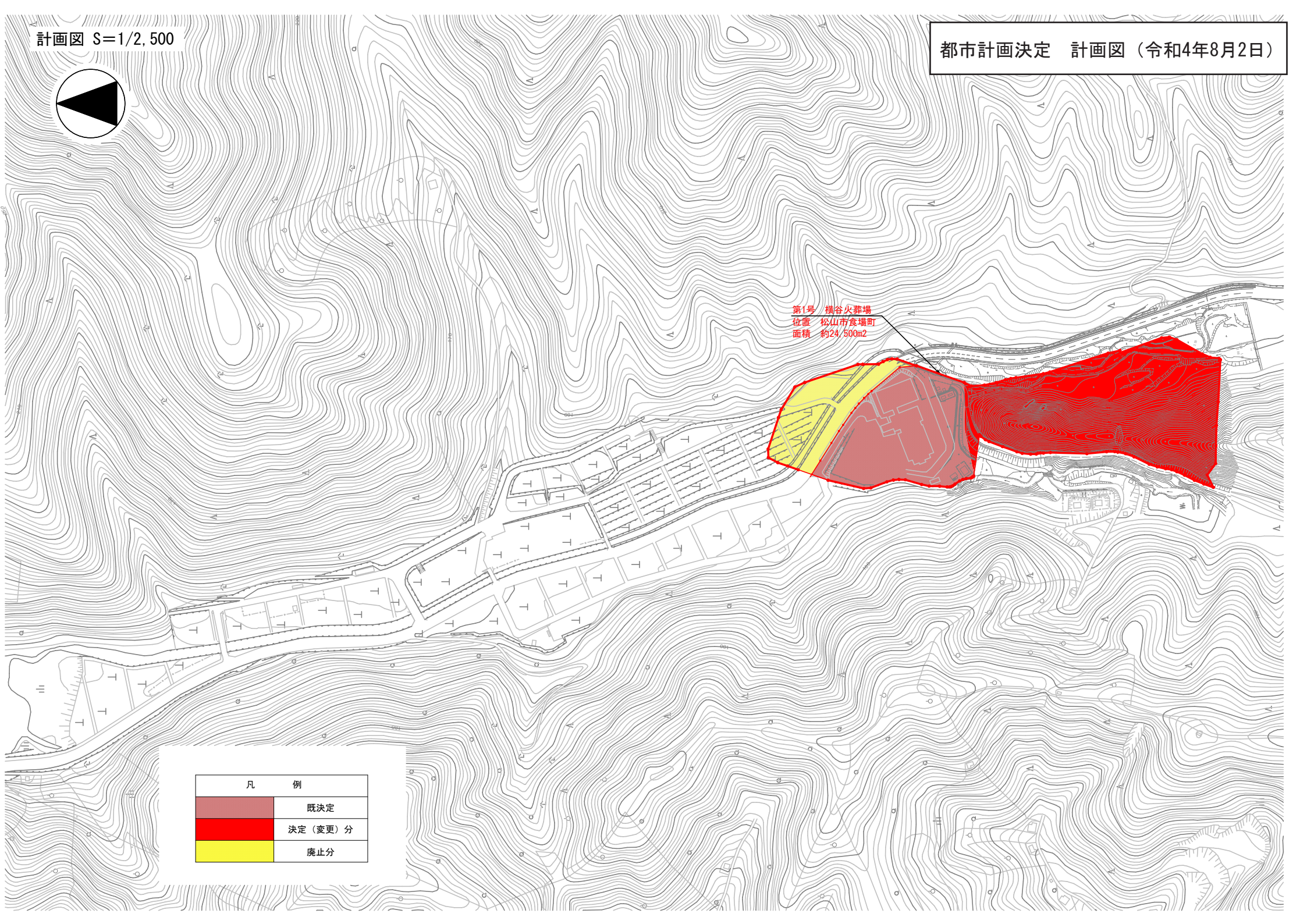
縮尺 : 1/50000





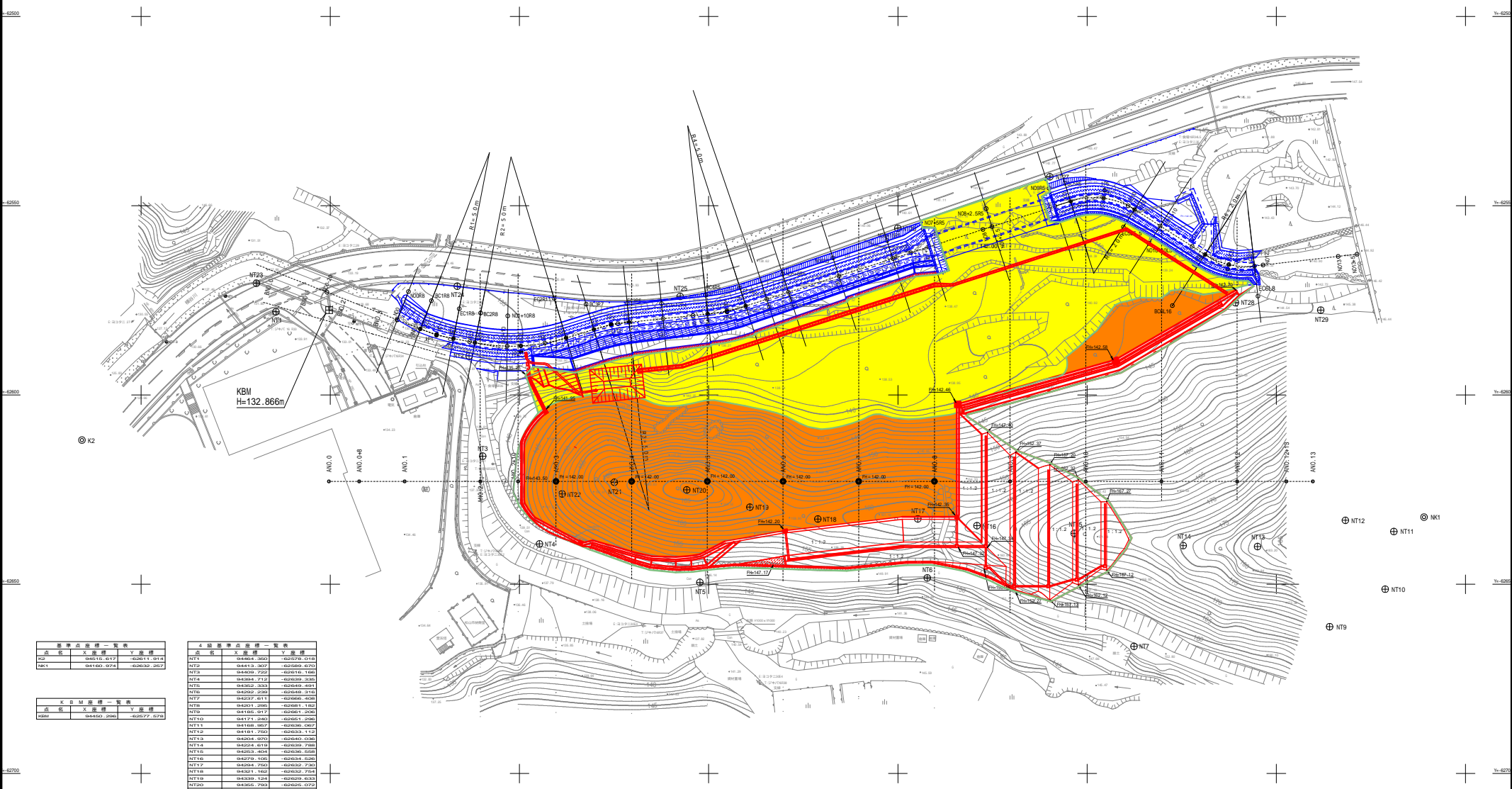
第1号 横谷火葬場  
位置 松山市食場町  
面積 約24,500m<sup>2</sup>

凡 例	
	既決定
	決定(変更)分
	廃止分



# 造成計画平面図

S=1:500



点名	X座標	Y座標
K2	94515.017	42011.914
OK1	94163.374	42032.257

点名	X座標	Y座標
KBM	94450.296	42077.678

点名	X座標	Y座標
NT1	94484.350	42579.518
NT2	94413.267	42588.478
NT3	94406.722	42610.145
NT4	94394.712	42639.325
NT5	94382.328	42649.494
NT6	94362.239	42648.314
NT7	94327.617	42656.426
NT8	94261.206	42661.162
NT9	94185.017	42661.206
NT10	94173.290	42663.296
NT11	94148.967	42636.967
NT12	94131.756	42636.112
NT13	94204.870	42640.036
NT14	94224.618	42639.798
NT15	94203.804	42636.656
NT16	94279.146	42634.626
NT17	94284.756	42632.736
NT18	94324.162	42632.754
NT19	94339.374	42629.634
NT20	94356.793	42625.072
NT21	94274.926	42625.050
NT22	94389.743	42626.132
NT23	94469.610	42670.494
NT24	94416.826	42672.266
NT25	94367.643	42673.964
NT26	94340.032	42655.967
NT27	94359.861	42642.961
NT28	94240.610	42676.614
NT29	94188.374	42677.566

敷地造成面積 A=8791m<sup>2</sup>

盛土部面積 A=4701m<sup>2</sup>

切土部面積 A=4090m<sup>2</sup>

図面名	造成計画平面図 (切り盛り色分け図)		
縮尺	1:500(A1)	単位	m
施行番号	公園緑-*		
工事名	松山市斎場再整備に伴う造成整備工事(その*)		
履行場所	松山市斎場町		
河川名	横谷川	図面番号	*/*