

別紙2 事業区域

■本事業の区域の設定

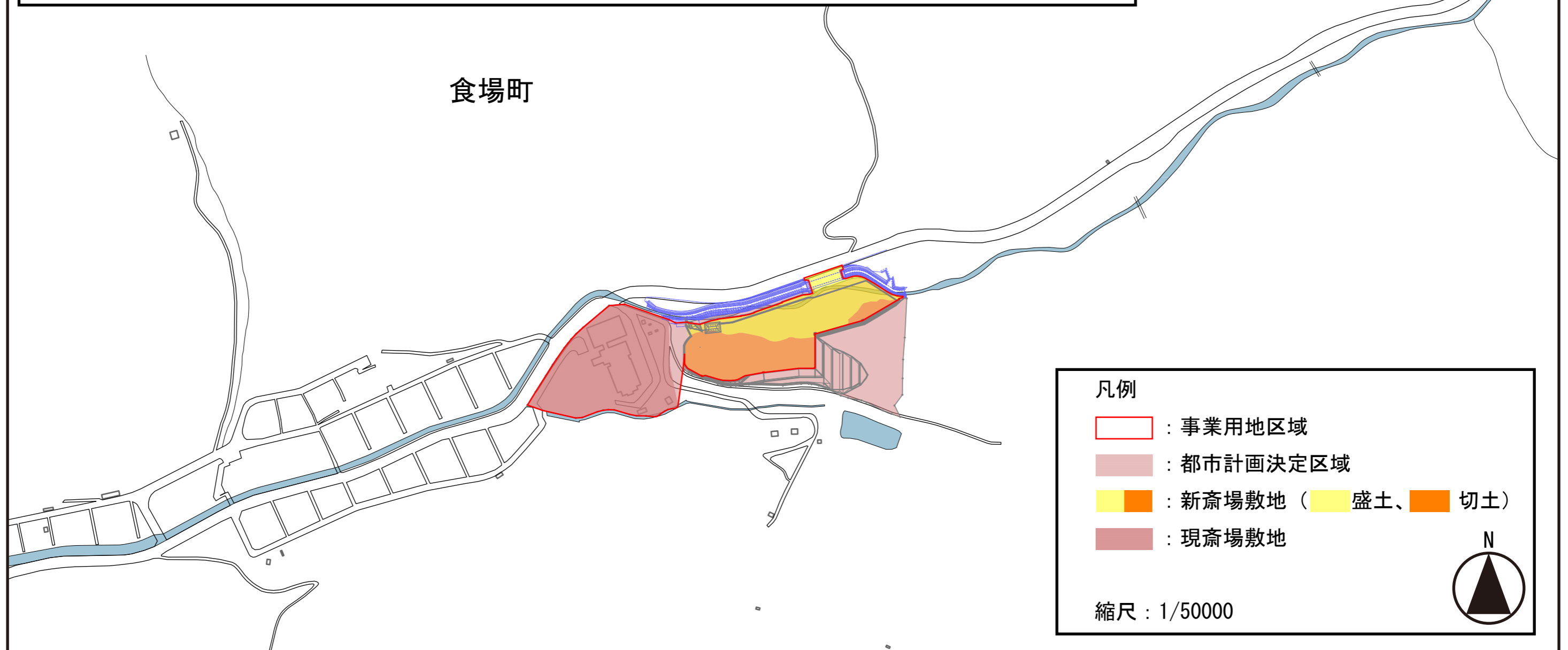
本事業の事業用地区域は、松山市広域都市計画の火葬場（令和5年4月18日告示）に示す横谷火葬場（松山市食場町）のうち、下記の区域を除く範囲とする。

- ①市道湯山50号線から北側の用地
- ②松山市斎場再整備に伴う造成工事が行われる斎場用地のうち、盛土・切土の範囲外となる南西側の法面等
- ③納骨堂及び隣接する植栽
- ④民有地である一部区画（別紙2、P.3「造成計画平面図」参照）

※なお、本事業区域の図は参考図であり、正確な区域図を示すものではないことから、


都市計画決定区域は別紙2、P.2「都市計画決定 計画図（令和4年8月2日）」を

新斎場敷地となる盛土・切土により整地された区域は別紙2、P.3「造成計画平面図」をそれぞれ参照すること。





第1号 横谷火葬場
位置 松山市食場町
面積 約24,500m²

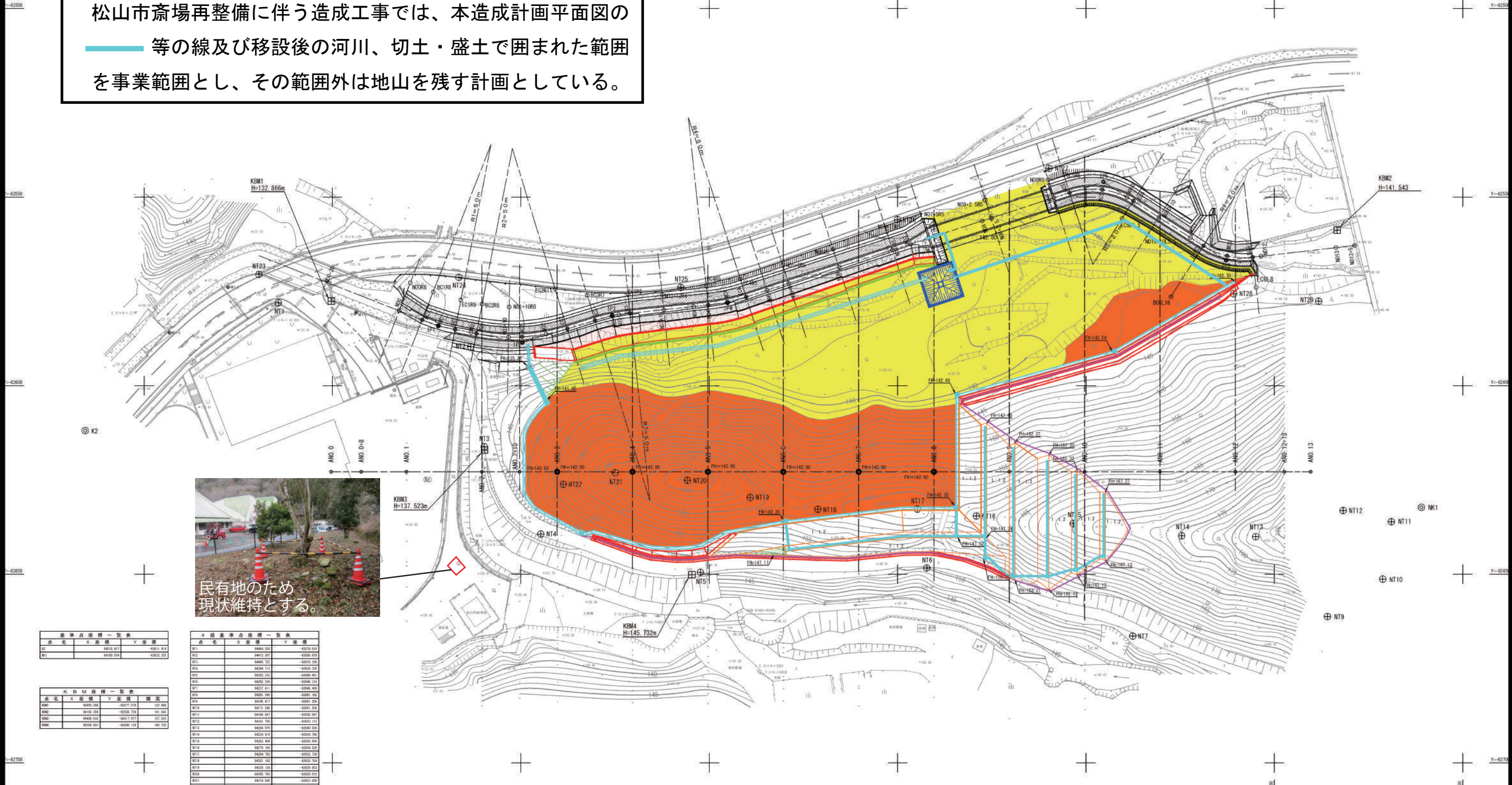
凡 例	
	既決定
	決定(変更)分
	廃止分

造成計画平面図

S=1:500

■地山の伐採の想定

松山市斎場再整備に伴う造成工事では、本造成計画平面図の
—— 等の線及び移設後の河川、切土・盛土で囲まれた範囲
 を事業範囲とし、その範囲外は地山を残す計画としている。



点名	X座標	Y座標
K2	9416.917	-6281.914
K1	9416.914	-6282.233

点名	X座標	Y座標	標高
KBM1	9416.298	-6277.519	132.866
KBM2	9416.294	-6286.194	141.543
KBM3	9416.622	-6281.917	137.523
KBM4	9424.951	-6286.128	146.732

点名	X座標	Y座標
NT1	9404.207	-6276.519
NT2	9403.291	-6288.429
NT3	9400.722	-6293.108
NT4	9404.731	-6293.108
NT5	9402.237	-6280.461
NT6	9402.239	-6284.214
NT7	9402.411	-6286.463
NT8	9401.293	-6281.102
NT9	9401.917	-6281.044
NT10	9401.280	-6281.298
NT11	9401.917	-6278.801
NT12	9401.793	-6282.112
NT13	9404.676	-6284.018
NT14	9404.917	-6282.709
NT15	9402.499	-6282.828
NT16	9401.982	-6284.025
NT17	9404.731	-6282.728
NT18	9402.982	-6282.744
NT19	9402.129	-6282.512
NT20	9402.792	-6282.022
NT21	9404.928	-6282.019
NT22	9400.741	-6282.117
NT23	9400.617	-6276.494
NT24	9404.429	-6281.203
NT25	9402.942	-6281.904
NT26	9400.631	-6285.817
NT27	9400.811	-6284.361
NT28	9401.917	-6276.414
NT29	9400.271	-6281.908

- 敷地造成面積 A=9010m²
- 盛土部面積 A=4918m²
- 切土部面積 A=4092m²

図面名	造成計画平面図		
縮尺	1:500 (A1)	単位	m
施行番号	公園緑-*		
工事名	松山市斎場再整備に伴う造成工事		
履行場所	松山市食場町		
工事区分	造成(本工事)	図面番号	*/*