

写真

地区名：道後温泉本館周辺地区



写真 No. 5

当地区、東部に位置する伊佐爾波(いさにわ)神社
国の重要文化財



写真 No. 8

道後温泉駅前（坊ちゃん広場）にある「放生園」
坊ちゃんからくり時計（左）誰でも利用できる足湯
（右）




写真 No. 6

当地区、南部に位置する子規記念博物館（真中建物）。
右は道後公園



写真 No. 9

ハイカラ商店街南側入口を望む。
道後夏祭りの様子



写真 No. 7

当地区、南部に位置する、伊予鉄道(株)の道後温泉駅
と坊ちゃん列車



写真 No. 10

車道から賑わいある広場に整備した道後温泉本館正
面口

写真

地区名：道後温泉本館周辺地区



写真 No. 1 1

屋上看板を自主的に撤去した旅館



写真 No. 1 4

道後温泉駅前でおこなわれる秋祭りの様子。



写真 No. 1 2

ファサード整備により屋外広告物を縮小した店舗



写真 No. 1 5

熱田津(にきたつ)のみち
当地区、西に位置し、車道・歩道を石張りに整備済み。
景観保全型広告整備地区に指定




写真 No. 1 3

県道六軒家石手線を北から仰ぐ(北部)。街路整備済み




写真 No. 1 6

熱田津(にきたつ)のみちで行われる「湯あがり朝市」