

写真説明書

地区名：ロープウェー街・大街道周辺地区



写真 No. 1

国道11号からロープウェー街を望む。観光の玄関口。
街路整備がなされ、沿道建築物のファサードなどが改築済み。



写真 No. 2

国道11号から大街道を望む。商業の玄関口。
街路整備がなされ、民間再開発ビルの整備やアーケードのリニューアルが整備済み。

写真説明書

地区名：ロープウェー街・大街道周辺地区




写真 No. 3

松山城へのエントランスとなるロープウェー街(夜景)。
道路整備には、煉瓦・石・鉄など歴史的質感のある素材を使用。



写真 No. 4

ファサードをリニューアルした大街道商店街アーケード(夜景)。
鉄と木目を組み合わせた透過性のあるデザイン。

写真説明書

地区名：ロープウェー街・大街道周辺地区




写真 No. 5

松山城。
江戸時代以前に建造された天守を有する城郭の一つ
(現存 12 天守)。



写真 No. 8

平成 19 年に開館した「坂の上の雲ミュージアム」。
小説『坂の上の雲』に描かれた松山出身の主人公 3 人
の足跡などを展示。設計は安藤忠雄氏。



写真 No. 6

国道 11 号を走る坊っちゃん列車。
夏目漱石の小説「坊っちゃん」にも登場する。
奥に見えるのは「坂の上の雲ミュージアム」。



写真 No. 9

今年で第 18 回を迎える俳句甲子園全国大会。
大街道で行われる俳都松山の夏の風物詩。



写真 No. 7

日本最古の温泉といわれる道後温泉。
平成 6 年 (1994 年)、公衆浴場としては初めて国の重
要文化財指定を受ける。




写真 No. 10

正岡子規直筆の句を引用した道路照明柱。
ロープウェー街のゲート柱も子規の直筆を複写。

写真説明書

地区名：ロープウェー街・大街道周辺地区



写真 No. 11

俳句の短冊をイメージした木製ベンチ。
地元産品の「媛ヒノキ」を使用。



写真 No. 14

ロープウェー街のファサード整備。
統一の突出し看板・オーニングテントを使用。




写真 No. 12

一番町交差点の模型。
景観イメージの共有ルーツとして活用。



写真 No. 15

平成 27 年 8 月完成のアエル松山。
優良建築物等整備事業により、ホテル・商業・ブライダル
の複合施設を整備。



写真 No. 13

舗装材の試験施工。
色合い・表面仕上げ・点字ブロックとの輝度比など
について確認。



写真 No. 16

毎年 11 月 3 日に行われる「城山門前まつり」。
道路を歩行者天国化し実施。
地元商業高校の学外活動としても利用されている。