

GPS滞在地分析

ヨーロッパ（EU加盟国）

GPS滞在地分析 ①

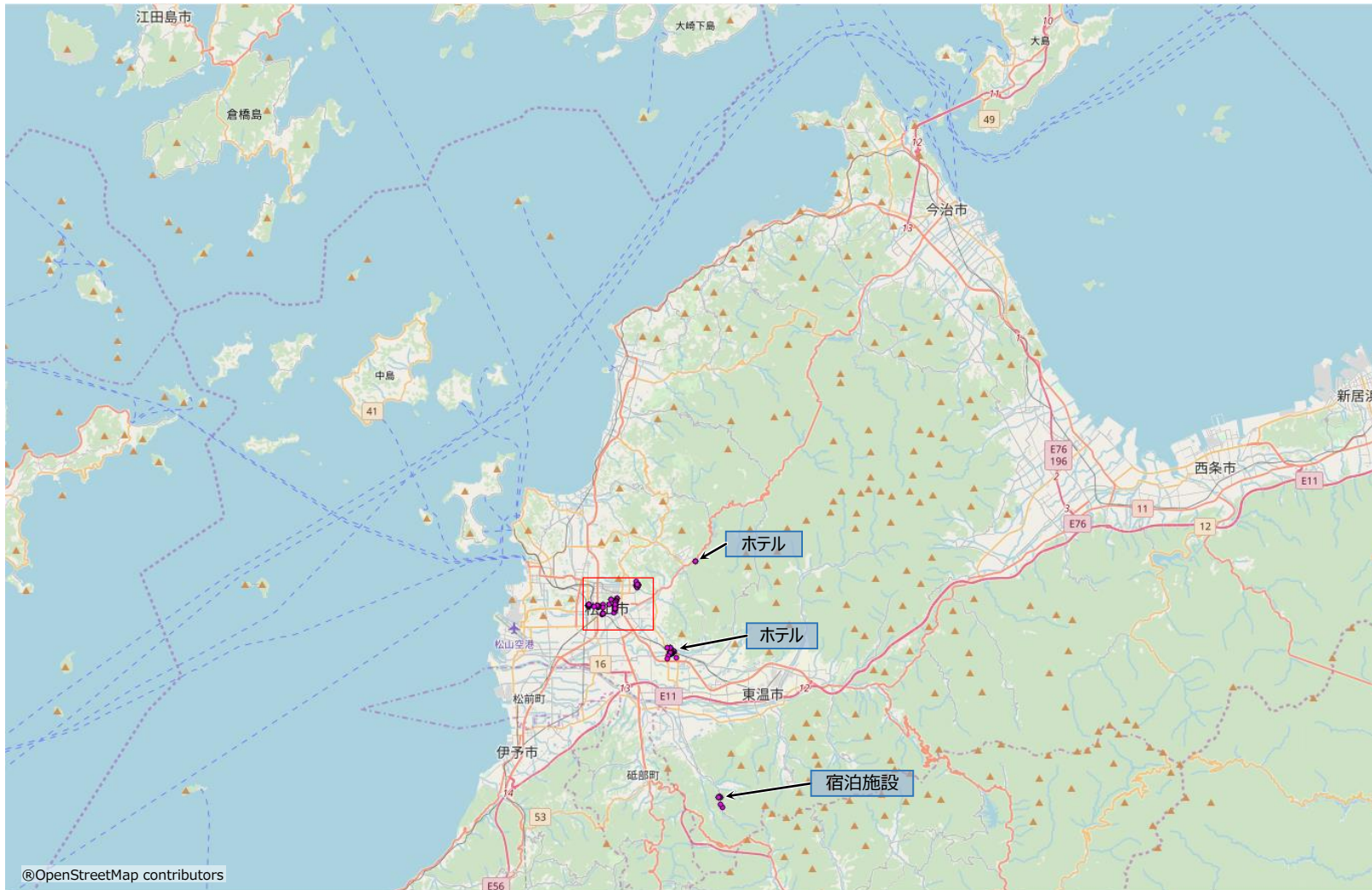
(松山市全域)

滞在地分析（松山市全域：1日：ヨーロッパ）

<全期間>

市街地中心に観光している。

国・地域	ヨーロッパ
対象者	松山市滞在者
該当人数	5
分析期間	'18/3/1~'19/2/28
時間帯	全日
プロット種別	滞在



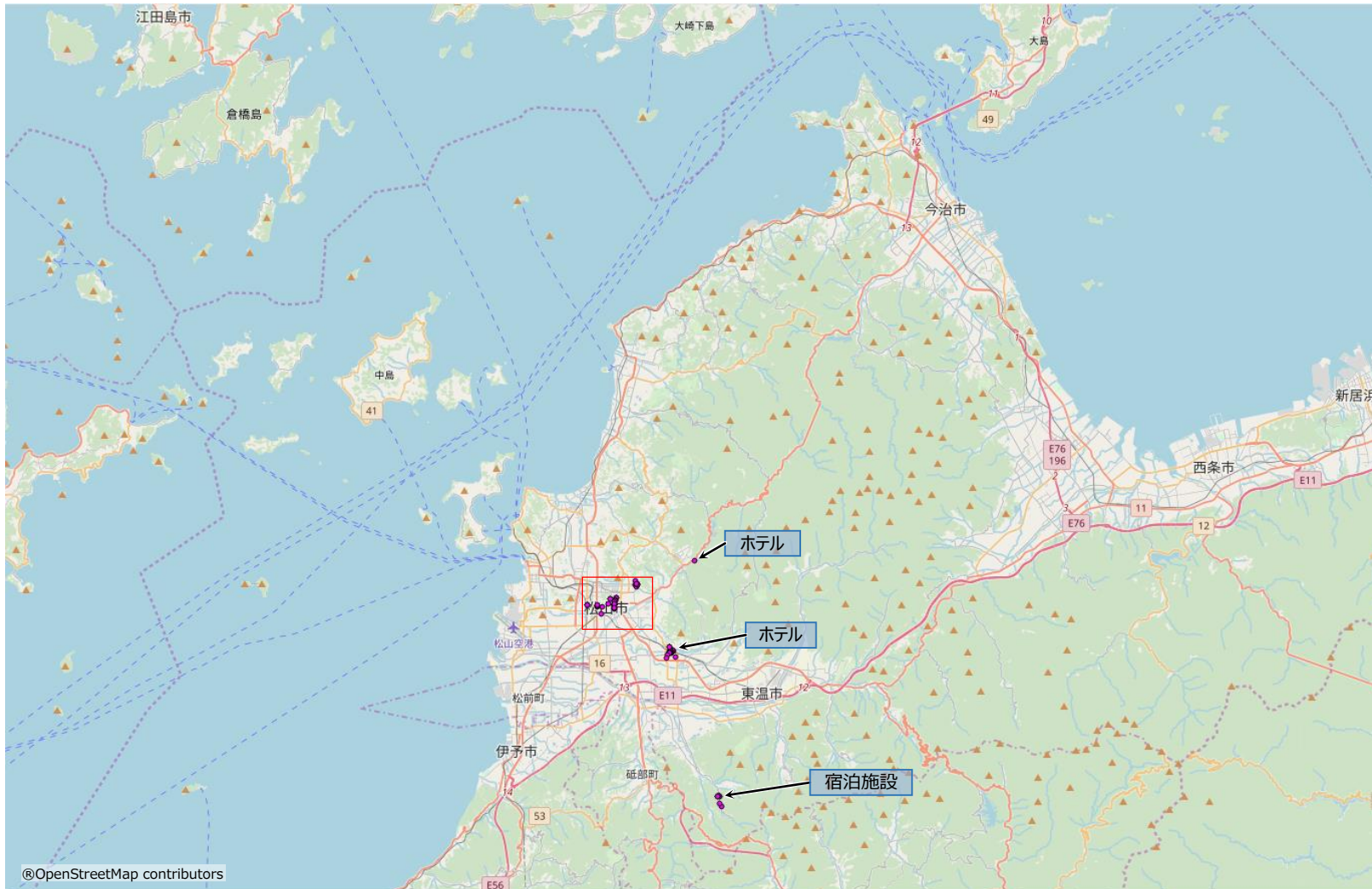
©OpenStreetMap contributors

観光スポット 一般のスポット ショッピング施設 宿泊施設 駅 飲食店 (不明)

滞在地分析（松山市全域：日中：ヨーロッパ）

<全期間>

国・地域	ヨーロッパ
対象者	松山市滞在者
該当人数	5
分析期間	'18/3/1~'19/2/28
時間帯	日中(10:00~18:00)
プロット種別	滞在



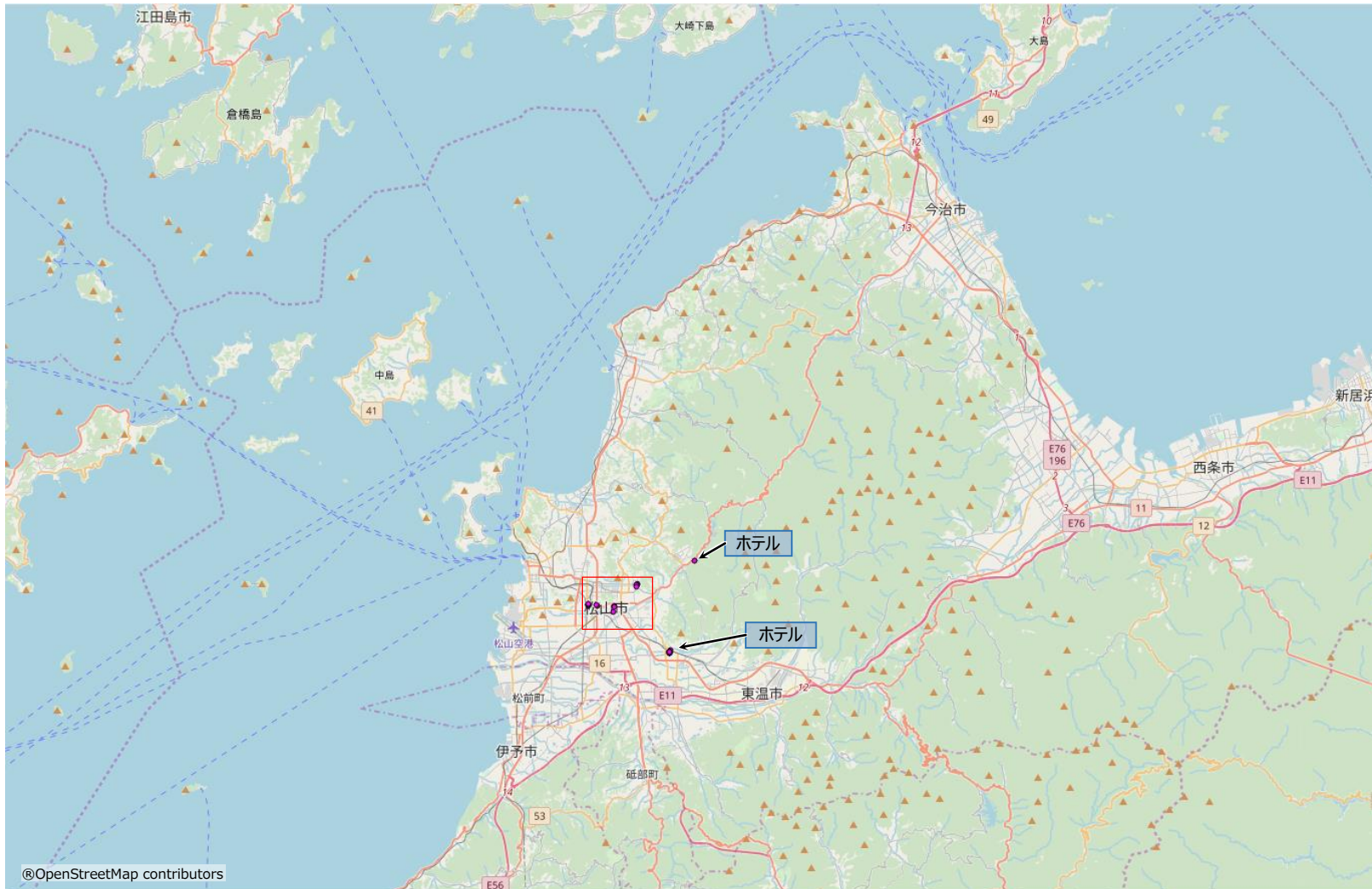
©OpenStreetMap contributors

観光スポット 一般的スポット ショッピング施設 宿泊施設 駅 飲食店 (不明)

滞在地分析（松山市全域：夜間A：ヨーロッパ）

<全期間>

国・地域	ヨーロッパ
対象者	松山市滞在者
該当人数	5
分析期間	'18/3/1~'19/2/28
時間帯	夜間A(18:00~24:00)
プロット種別	滞在



©OpenStreetMap contributors

観光スポット 一般のスポット ショッピング施設 宿泊施設 駅 飲食店 (不明)

滞在地分析（松山市全域：1日：ヨーロッパ）

国・地域	ヨーロッパ
対象者	松山市滞在者
該当人数	春：- 夏：- 秋：- 冬：-
分析期間	春：'18/3/1~'18/5/31 秋：'18/9/1~'18/11/30 夏：'18/6/1~'18/8/31 冬：'18/12/1~'19/2/28
時間帯	全日
プロット種別	滞在

<春>

分析対象数以下のため非表示

<秋>

分析対象数以下のため非表示

<夏>

分析対象数以下のため非表示

<冬>

分析対象数以下のため非表示

GPS滞在地分析 ②

(松山市街地)

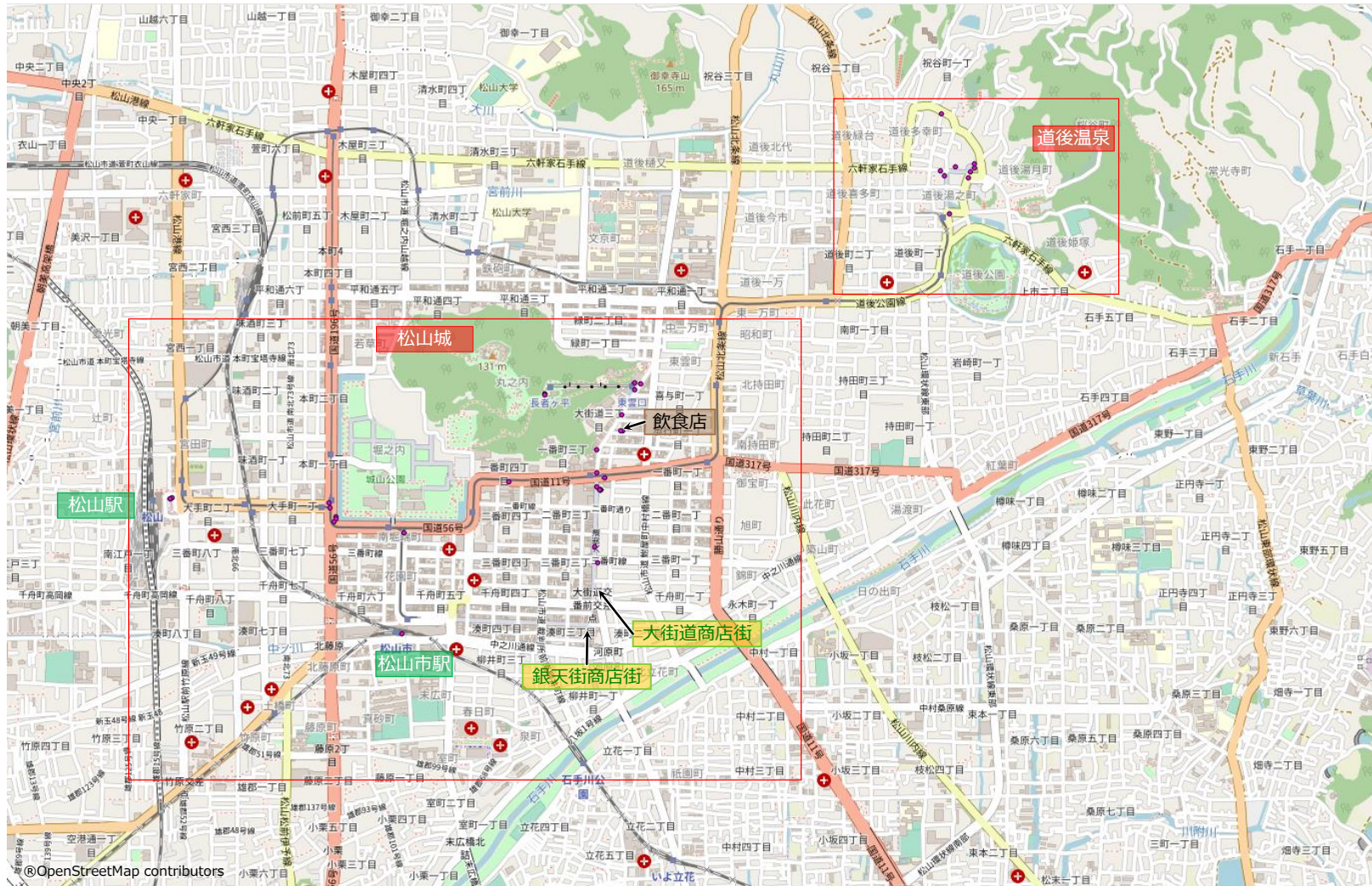
滞在地分析 (松山市街地：1日：ヨーロッパ)

<全期間>

市内電車を利用して移動している。

商店街の滞在は少なく、松山城と道後温泉が主な滞在地となっている。

国・地域	ヨーロッパ
対象者	松山市滞在者
該当人数	5
分析期間	'18/3/1~'19/2/28
時間帯	全時間帯
プロット種別	滞在

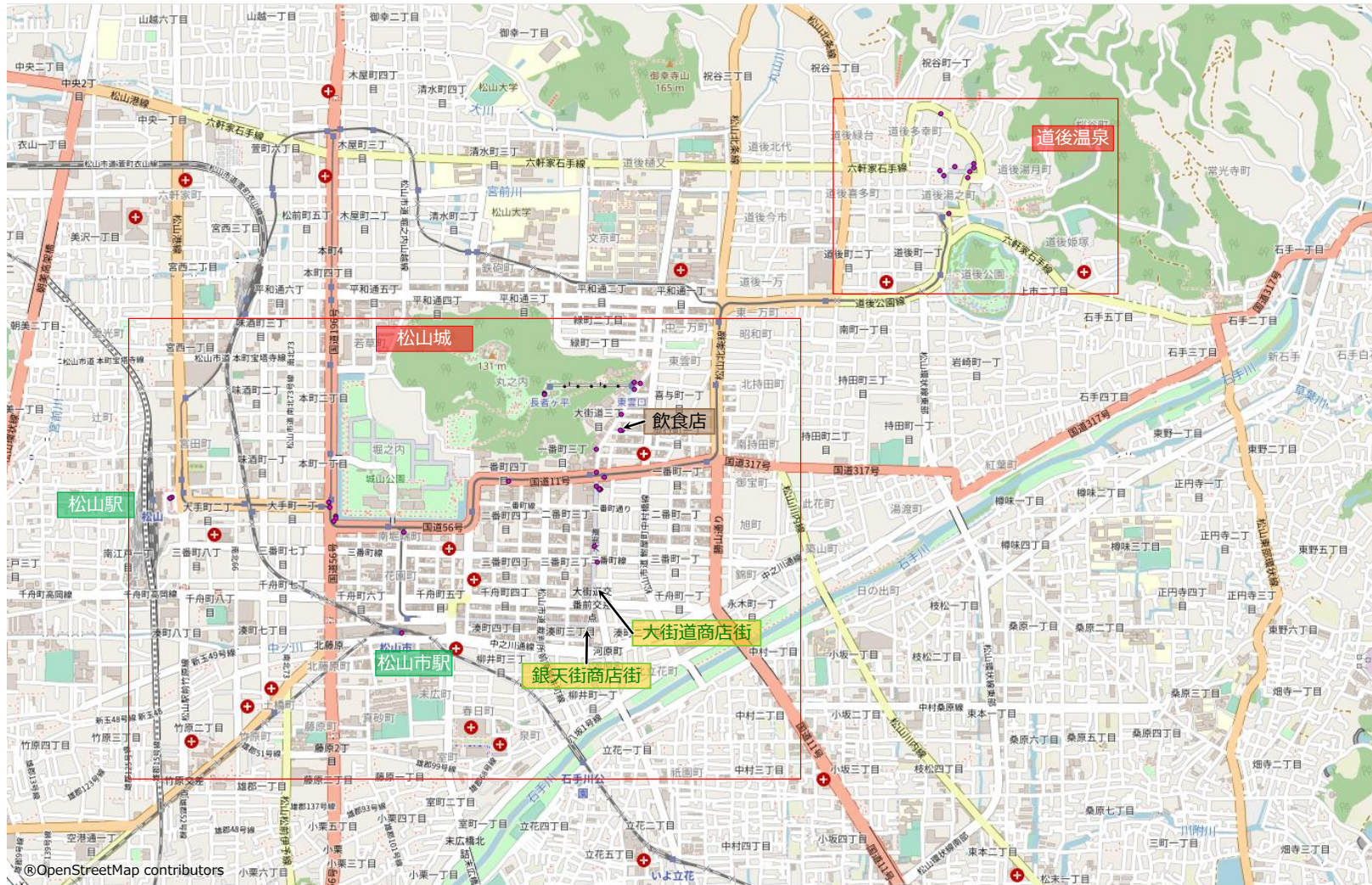


観光スポット 一般的スポット ショッピング施設 宿泊施設 駅 飲食店 (不明)

滞在地分析 (松山市街地：日中：ヨーロッパ)

<全期間>

国・地域	ヨーロッパ
対象者	松山市滞在者
該当人数	5
分析期間	'18/3/1~'19/2/28
時間帯	日中(10:00-18:00)
プロット種別	滞在

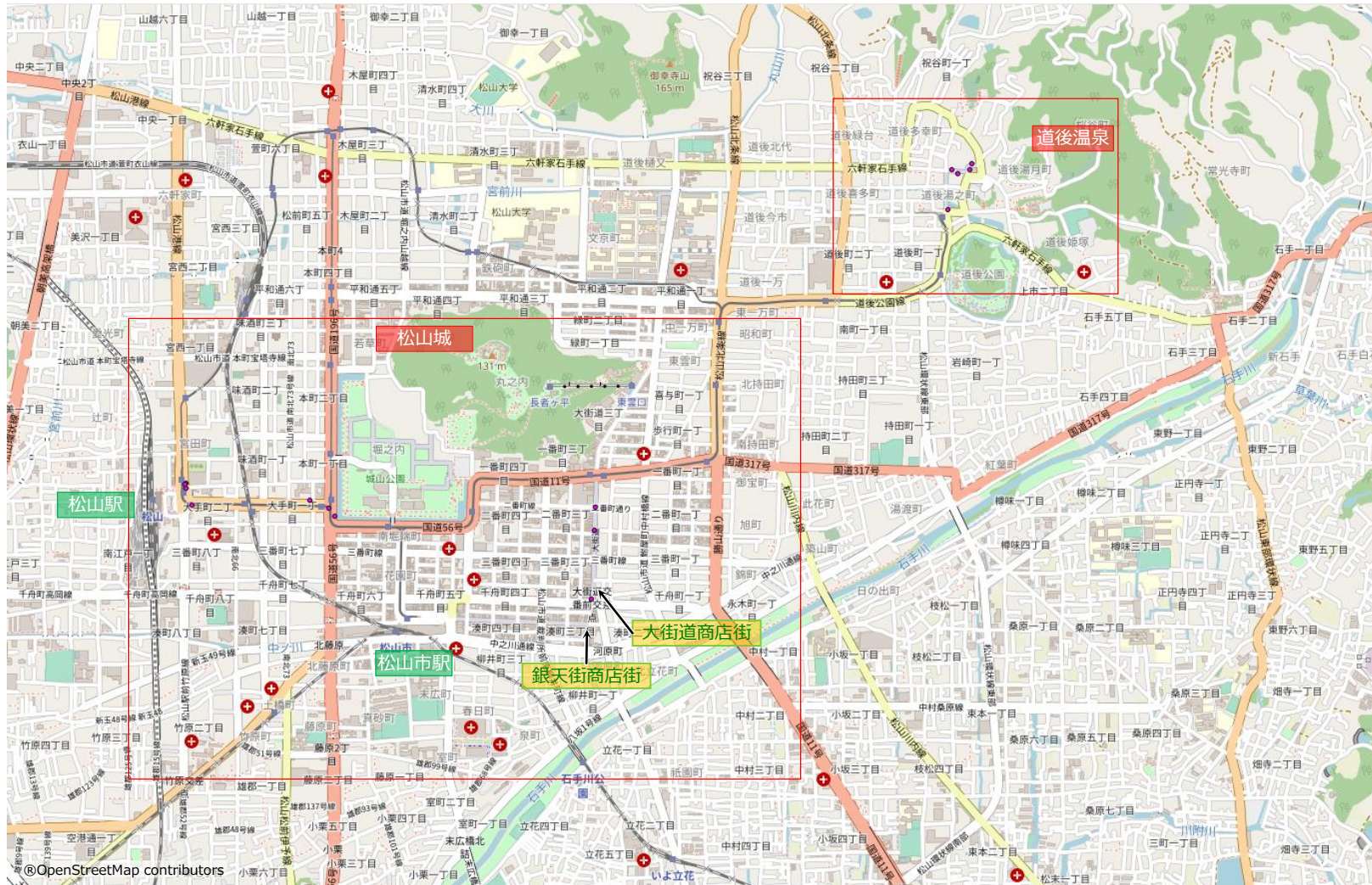


観光スポット 一般的スポット ショッピング施設 宿泊施設 駅 飲食店 (不明)

滞在地分析 (松山市街地：夜間A：ヨーロッパ)

<全期間>

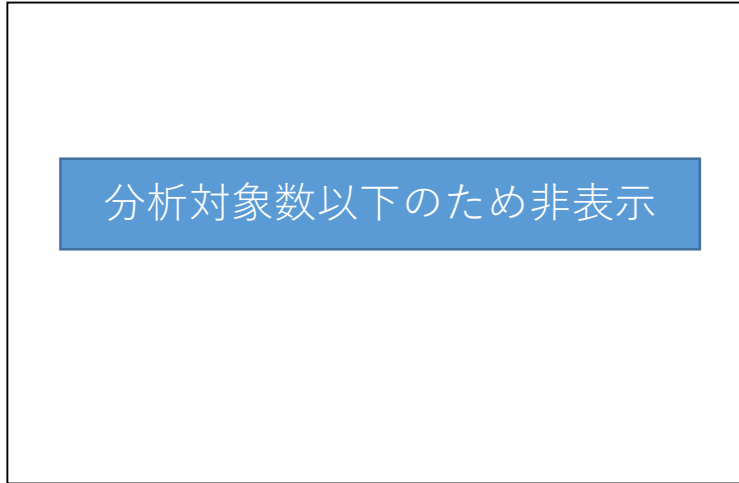
国・地域	ヨーロッパ
対象者	松山市滞在者
該当人数	5
分析期間	'18/3/1~'19/2/28
時間帯	夜間A(18:00-24:00)
プロット種別	滞在



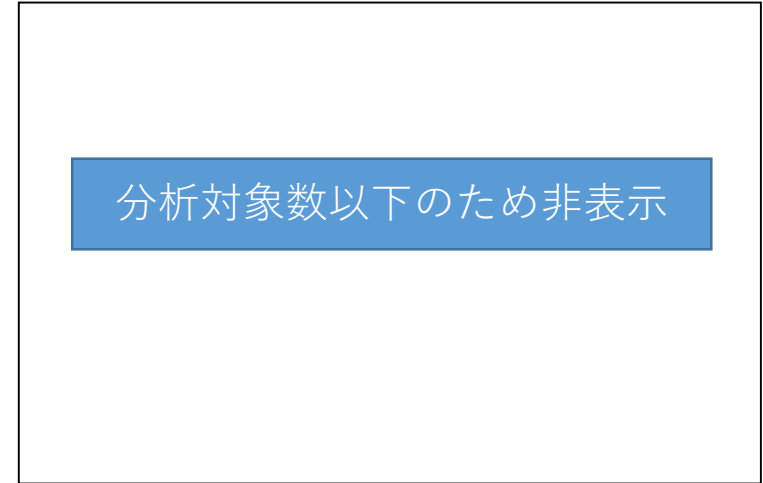
滞在地分析（松山市街地：1日：ヨーロッパ）

国・地域	ヨーロッパ
対象者	松山市滞在者
該当人数	春：- 夏：- 秋：- 冬：-
分析期間	春：'18/3/1~'18/5/31 秋：'18/9/1~'18/11/30 夏：'18/6/1~'18/8/31 冬：'18/12/1~'19/2/28
時間帯	全時間帯
プロット種別	滞在

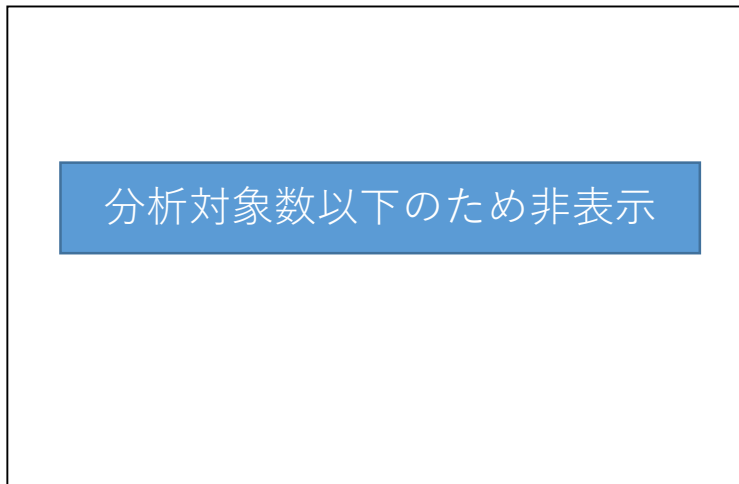
<春>



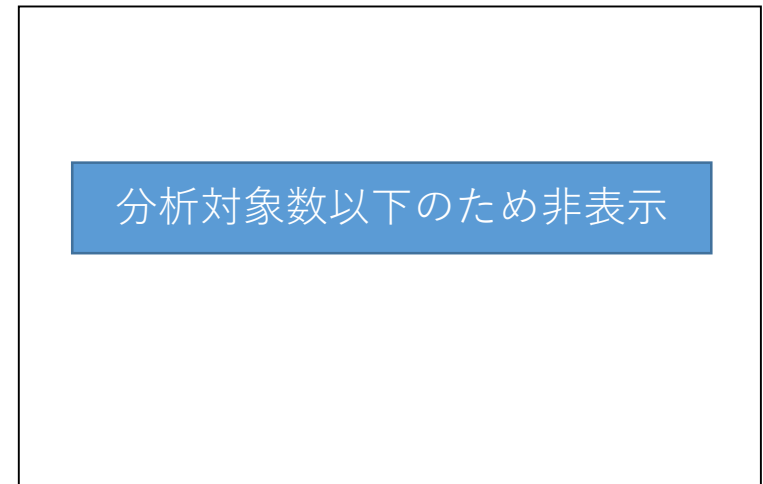
<秋>



<夏>



<冬>



GPS滞在地分析 ③

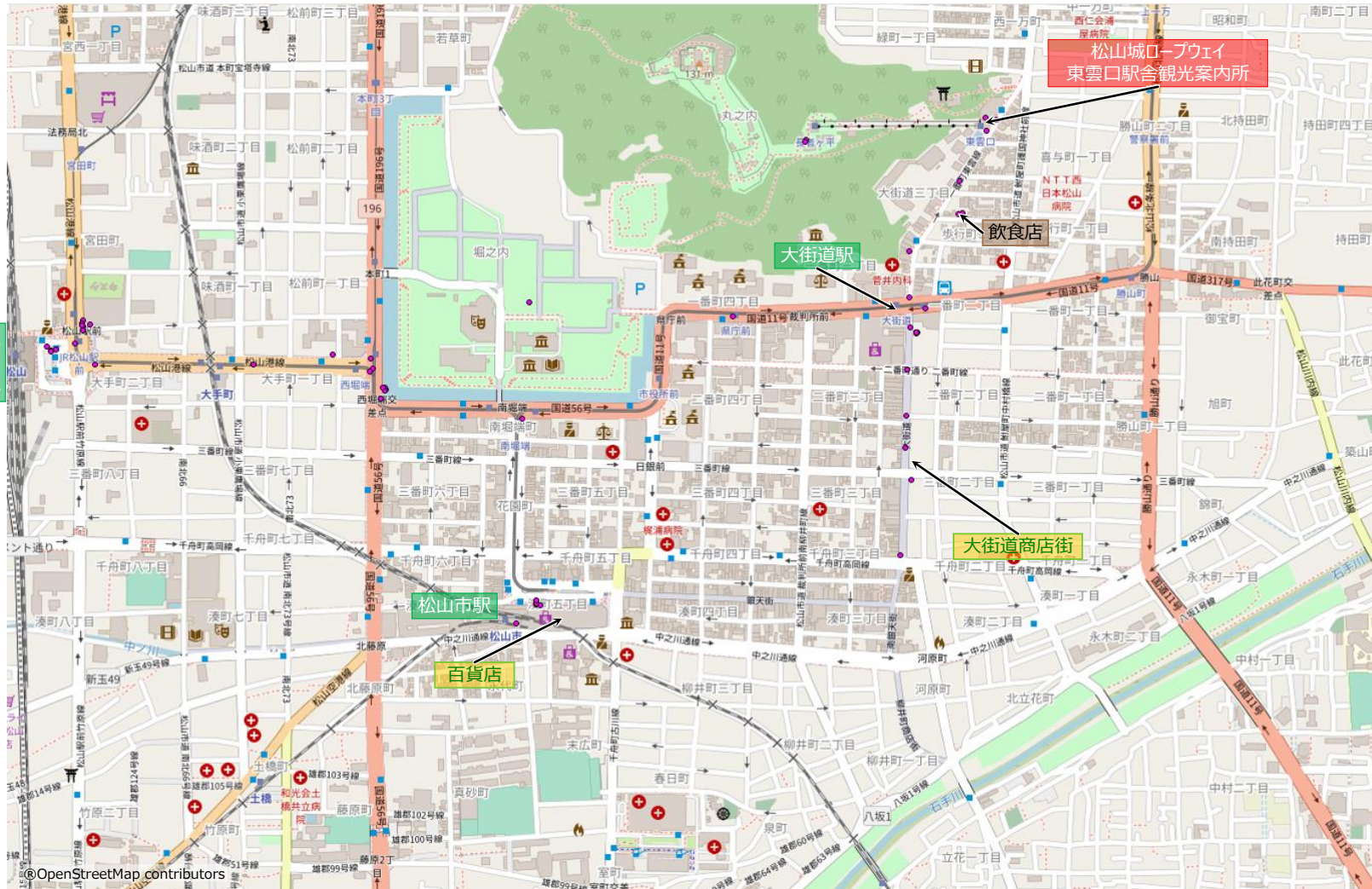
(松山繁華街)

滞在地分析 (松山繁華街：1日：ヨーロッパ)

<全期間>

松山城、大街道商店街等の主要滞在地にプロットが確認できる。

国・地域	ヨーロッパ
対象者	松山市滞在者
該当人数	5
分析期間	'18/3/1~'19/2/28
時間帯	全時間帯
プロット種別	滞在

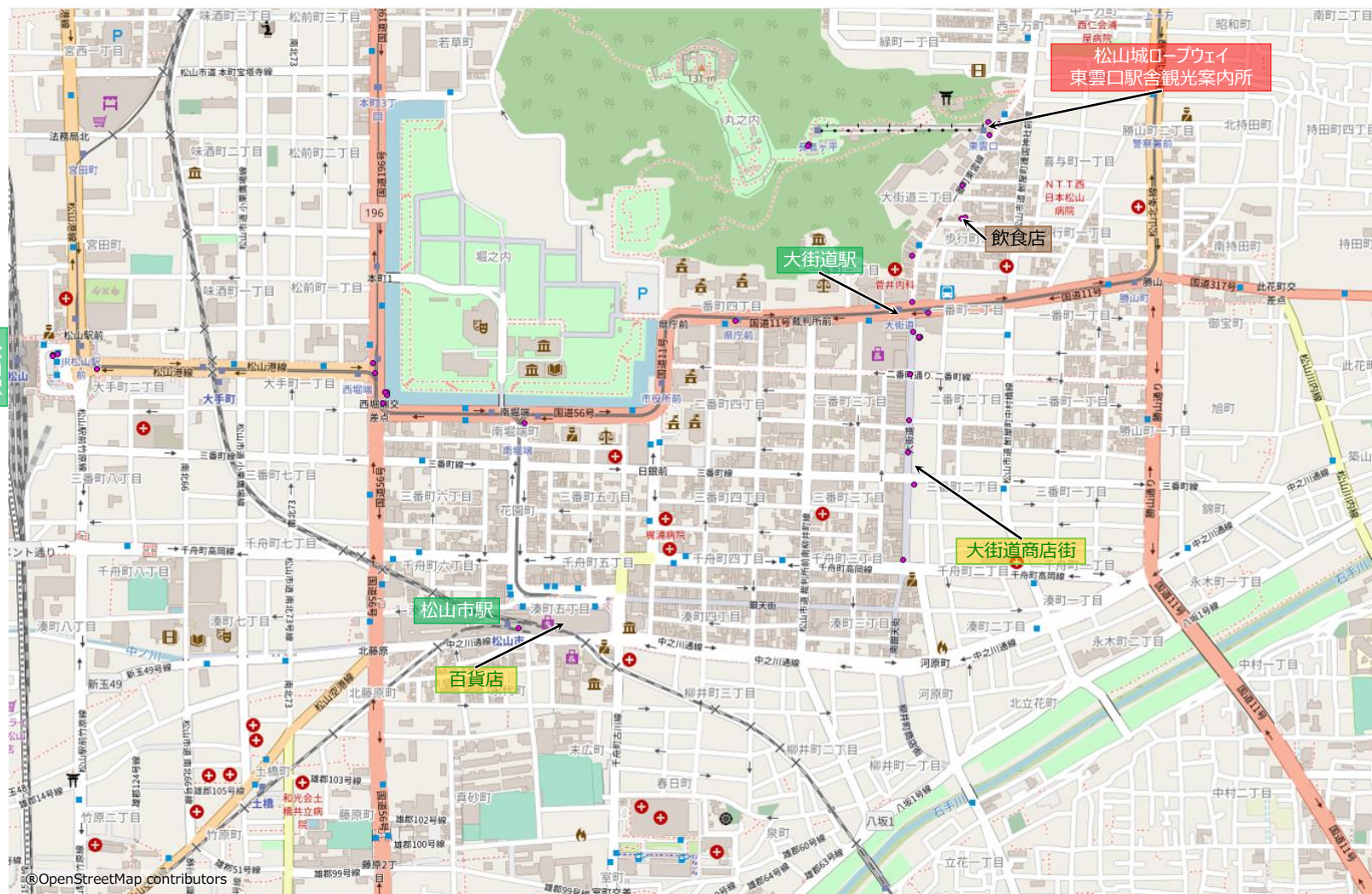


観光スポット 一般的スポット ショッピング施設 宿泊施設 駅 飲食店 (不明)

滞在地分析（松山繁華街：日中：ヨーロッパ）

<全期間>

国・地域	ヨーロッパ
対象者	松山市滞在者
該当人数	5
分析期間	'18/3/1~'19/2/28
時間帯	日中(10:00-18:00)
プロット種別	滞在



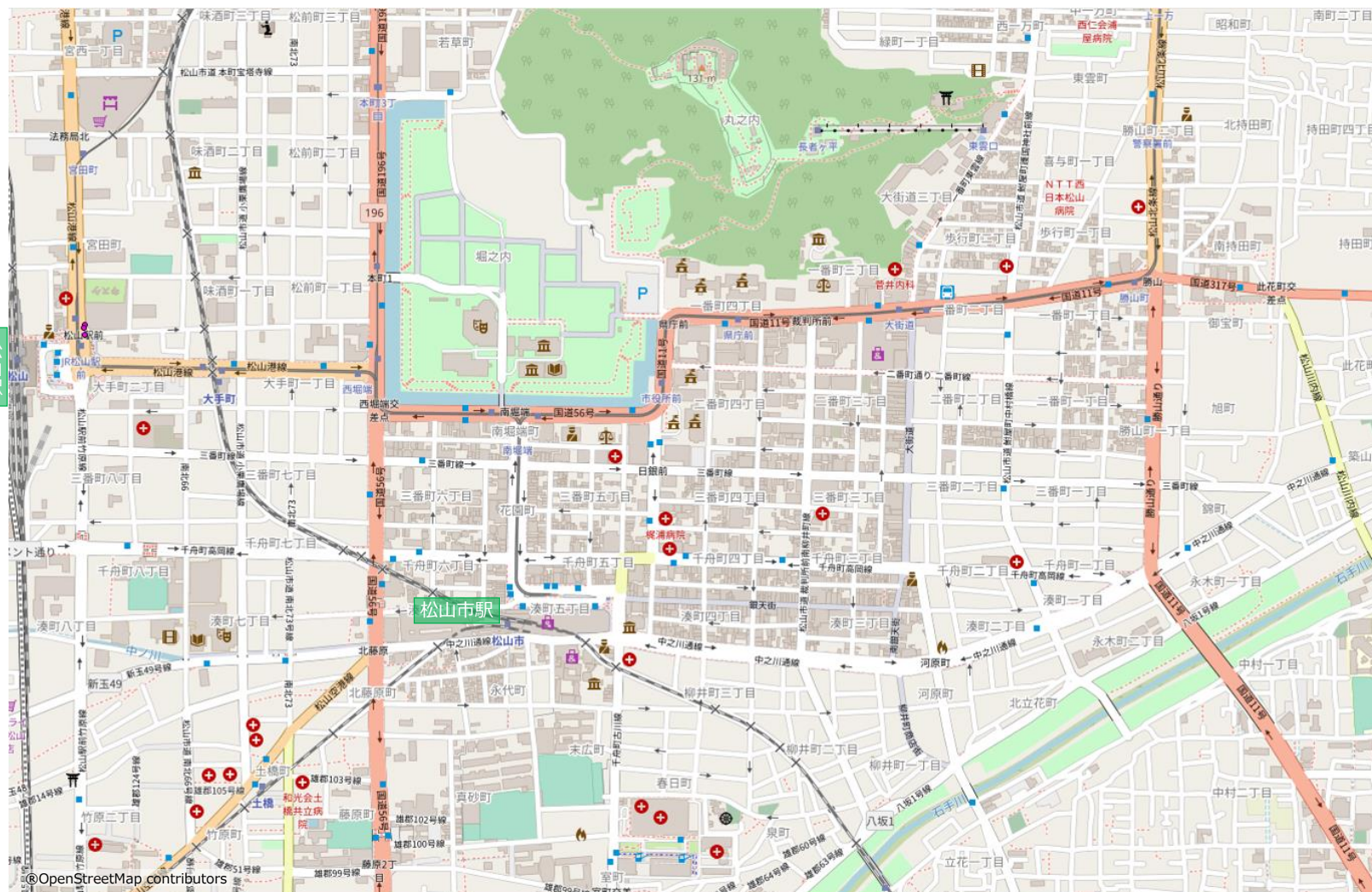
観光スポット 一般的スポット ショッピング施設 宿泊施設 駅 飲食店 (不明)

滞在地分析 (松山繁華街：夜間B：ヨ-ロッパ)

<全期間>

松山駅前に滞在が見られる。

国・地域	ヨーロッパ
対象者	松山市滞在者
該当人数	4
分析期間	'18/3/1~'19/2/28
時間帯	夜間B(20:00-24:00)
プロット種別	滞在



観光スポット 一般的スポット ショッピング施設 宿泊施設 駅 飲食店 (不明)

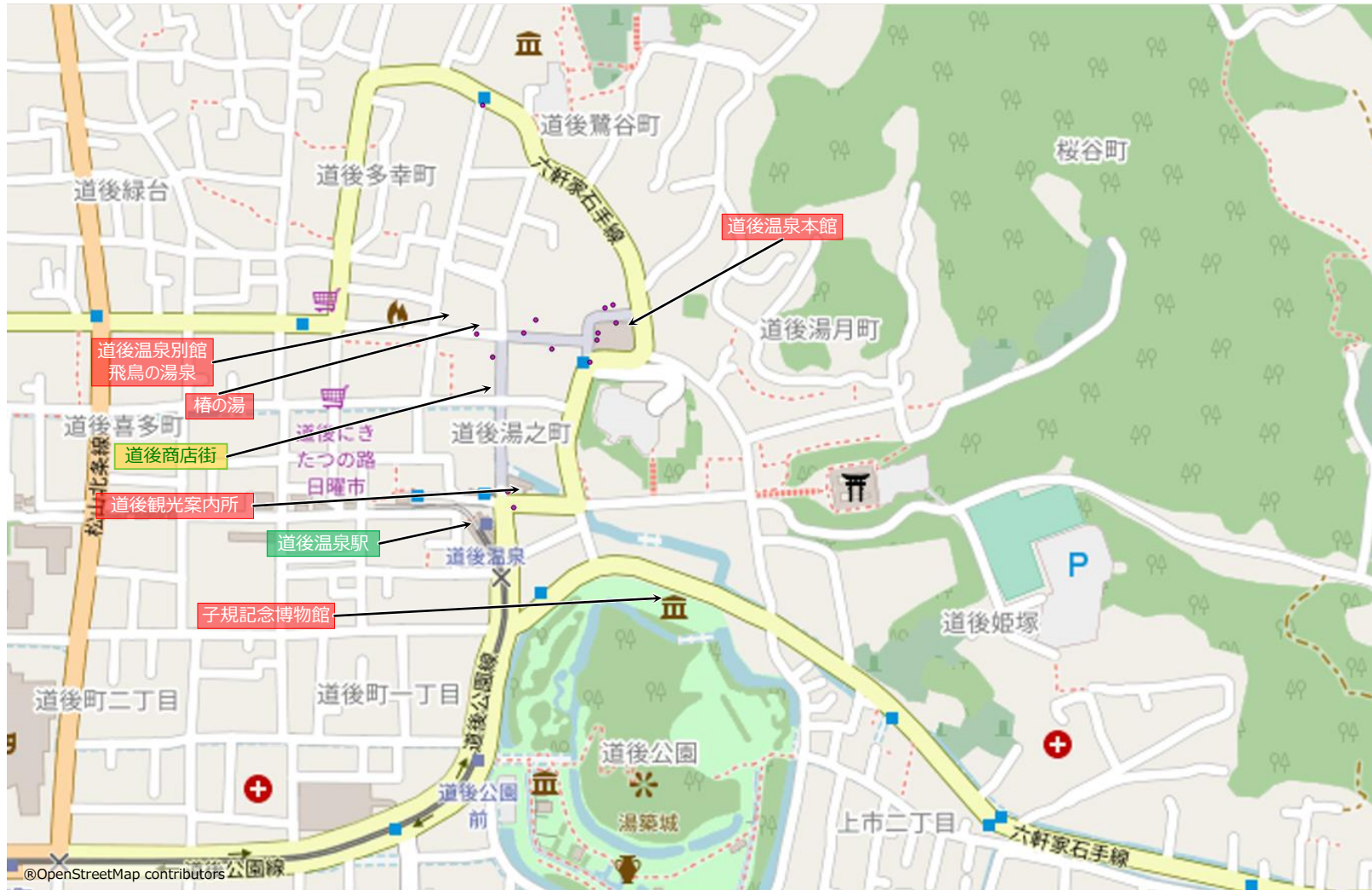
GPS滞在地分析 ④ (道後温泉)

滞在地分析（道後温泉エリア：1日：ヨーロッパ）

<全期間>

道後温泉本館周辺に滞在が見られる。

国・地域	ヨーロッパ
対象者	松山市滞在者
該当人数	5
分析期間	'18/3/1~'19/2/28
時間帯	全時間帯
プロット種別	滞在

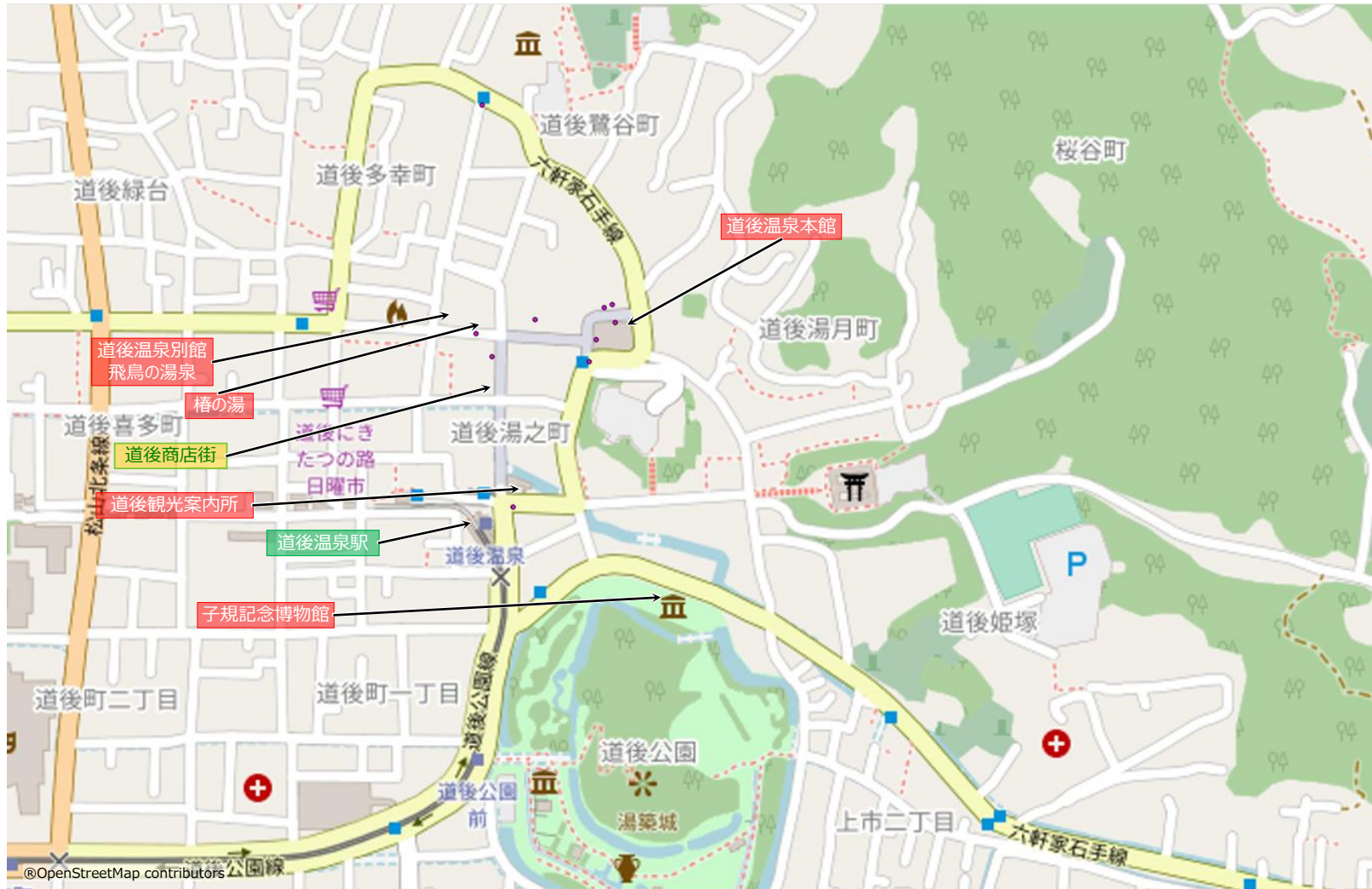


観光スポット 一般的スポット ショッピング施設 宿泊施設 駅 飲食店 (不明)

滞在地分析 (道後温泉エリア : 日中 : ヨーロッパ)

<全期間>

国・地域	ヨーロッパ
対象者	松山市滞行者
該当人数	5
分析期間	'18/3/1~'19/2/28
時間帯	日中(10:00-18:00)
プロット種別	滞在



観光スポット 一般的スポット ショッピング施設 宿泊施設 駅 飲食店 (不明)

滞在地分析（道後温泉エリア：夜間B：ヨーロッパ）

<全期間>

夜間A（18:00～24:00）では少量の滞在が見られたが、深夜帯での滞在は確認できず。

国・地域	ヨーロッパ
対象者	松山市滞行者
該当人数	4
分析期間	'18/3/1～'19/2/28
時間帯	夜間B(20:00-24:00)
プロット種別	滞在

分析対象数以下のため非表示

サマリー（ヨーロッパ）

⑦GPS滞在地分析

<松山市全域：1日：ヨーロッパ>

市街地中心に観光している。

旧遍路宿の坂本屋を訪れている。

<松山市街地：1日：ヨーロッパ>

市内電車を利用して移動している。

商店街の滞在は少なく、松山城と道後温泉が主な滞在地となっている。

<松山繁華街：1日：ヨーロッパ>

松山城、大街道商店街等の主要滞在地にプロットが確認できる。

<松山繁華街：夜間B：ヨーロッパ>

松山駅前に滞在看られる。

<道後温泉エリア：1日：ヨーロッパ>

道後温泉周辺に滞在看られる。

<道後温泉エリア：夜間B：ヨーロッパ>

夜間A（18:00～24:00）では少量の滞在看られたが、深夜帯での滞在看確認できず。