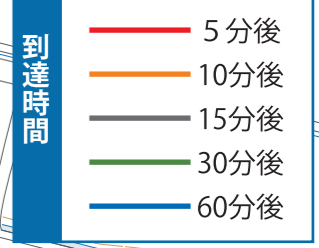
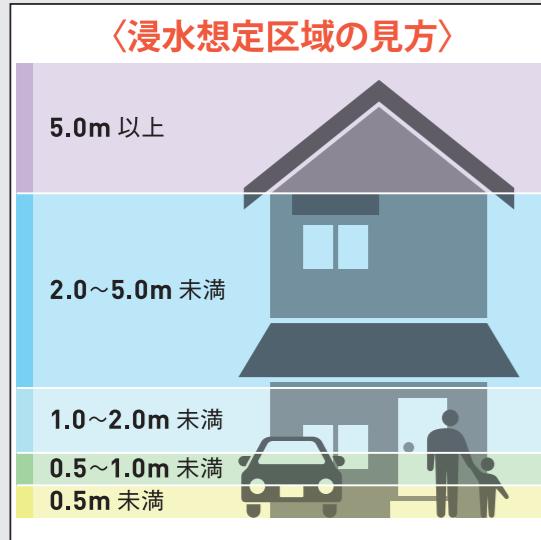
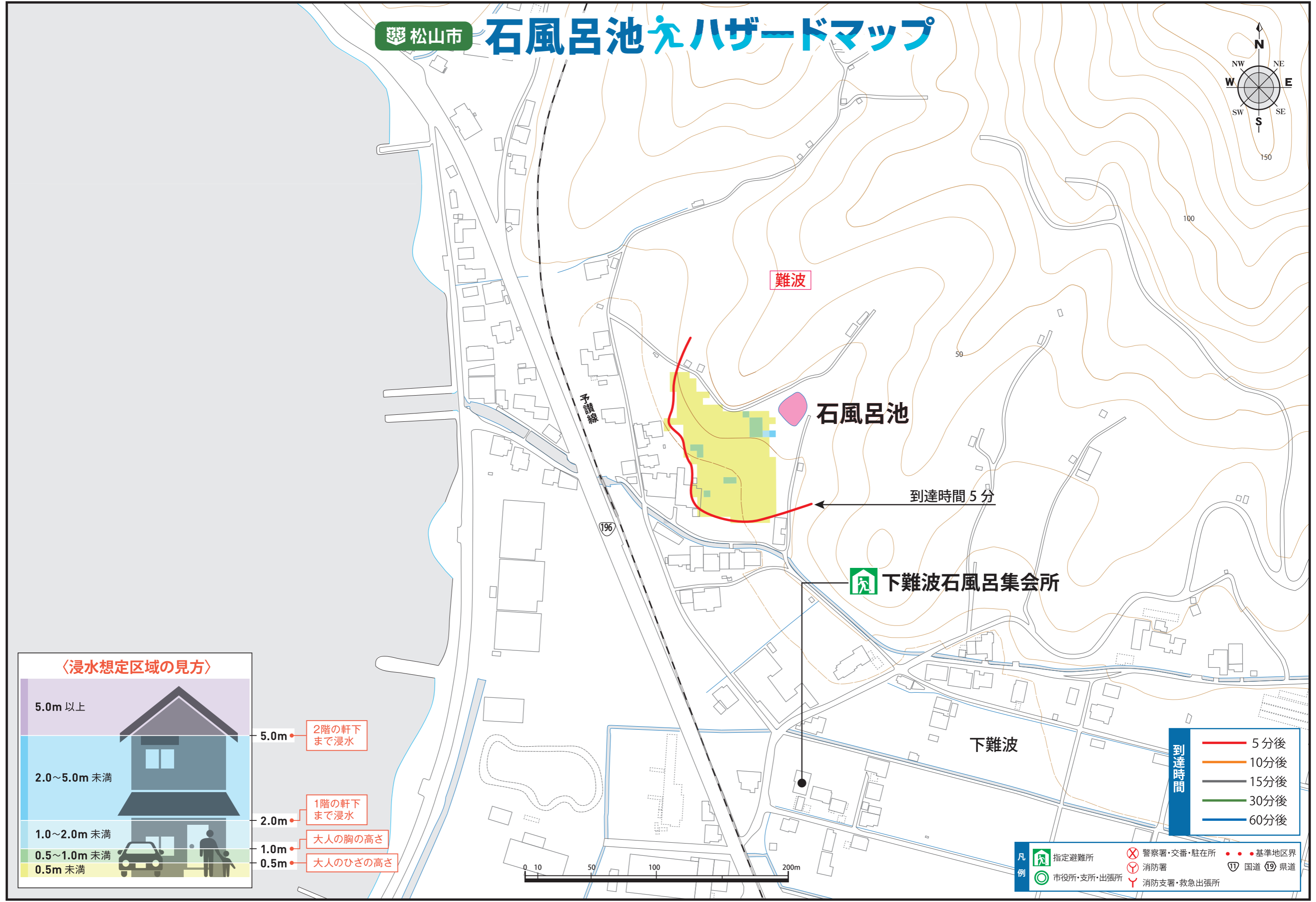
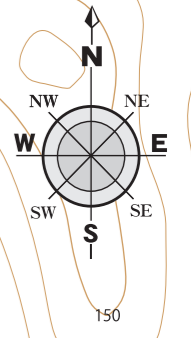


# 松山市 石風呂池えハザードマップ



- 凡例**
- 指定避難所
  - 警察署・交番・駐在所
  - 消防署
  - 消防支署・救急出張所
  - 市役所・支所・出張所
  - 基準地区界
  - 国道 19
  - 県道

「この地図の作成に当たっては、国土地理院発行の数値地図(国土基本情報) 電子国土基本図(地図情報)を使用した。」