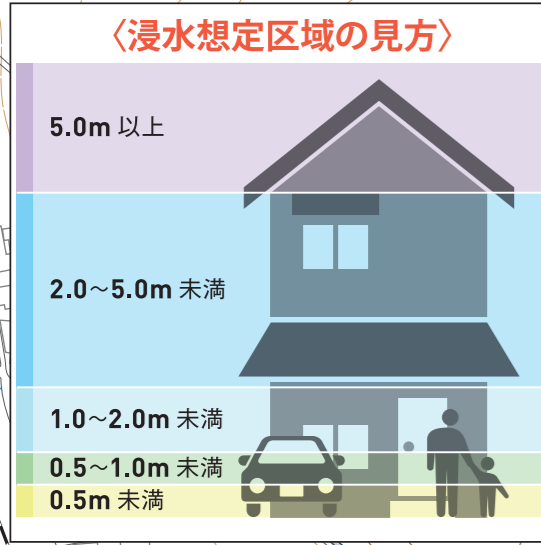
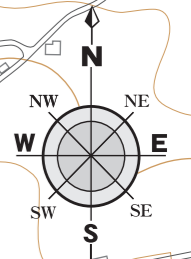


# 松山市 上ノ池 氾濫ハザードマップ



- 5.0m 2階の軒下まで浸水
- 2.0m 1階の軒下まで浸水
- 1.0m 大人の胸の高さ
- 0.5m 大人のひざの高さ



下難波石風呂集会所

下難波

上ノ池

難波

予讃線

196

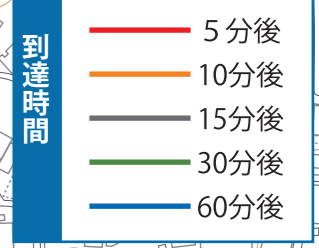
到達時間 5分

到達時間 10分

到達時間 15分

到達時間 30分

到達時間 60分



- 凡例
- 指定避難所
  - 警察署・交番・駐在所
  - 基準地区界
  - 消防署
  - 市役所・支所・出張所
  - 消防支署・救急出張所
  - 国道
  - 県道



「この地図の作成に当たっては、国土地理院発行の数値地図(国土基本情報) 電子国土基本図(地図情報)を使用した。」