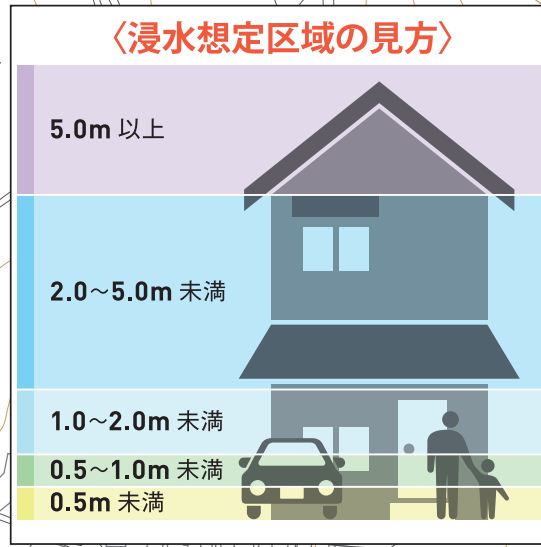
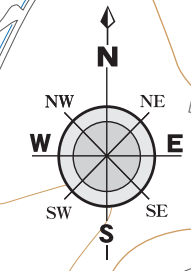


松山市

# 白坂池えハザードマップ



- 5.0m 2階の軒下まで浸水
- 2.0m 1階の軒下まで浸水
- 1.0m 大人の胸の高さ
- 0.5m 大人のひざの高さ

難波地域活性化センター

難波小学校

白坂池

難波

下難波

中通

到達時間 5分

中通集会所

上難波集会所

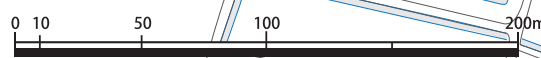
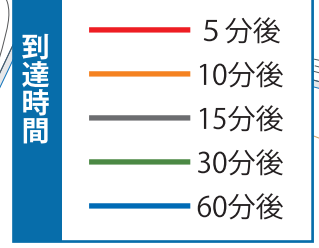
到達時間 10分

到達時間 15分

上難波

到達時間 60分

到達時間 30分



- 凡例
- 指定避難所
  - 警察署・交番・駐在所
  - 消防署
  - 消防支署・救急出張所
  - 市役所・支所・出張所
  - 標準地区界
  - 国道
  - 県道

この地図の作成に当たっては、国土地理院発行の数値地図(国土基本情報)電子国土基本図(地図情報)を使用した。