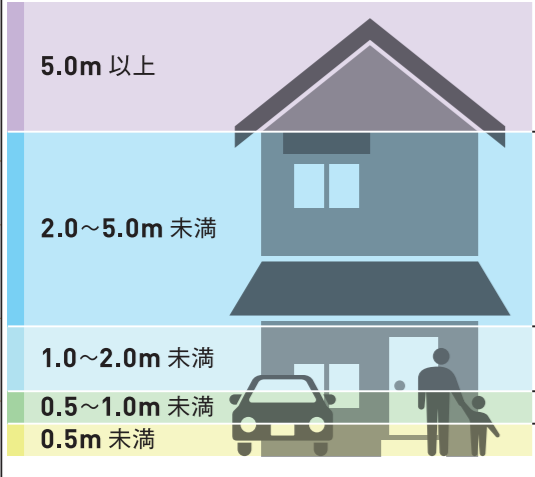
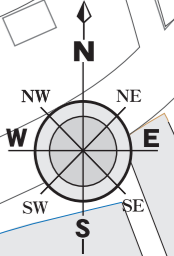


前尾賀池 氾濫ハザードマップ

〈浸水想定区域の見方〉



- 5.0m 2階の軒下まで浸水
- 2.0m 1階の軒下まで浸水
- 1.0m 大人の胸の高さ
- 0.5m 大人のひざの高さ



中島南小学校跡

東中島

前尾賀池

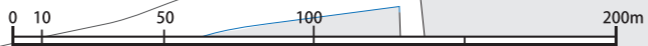
神浦

到達時間 5分

到達時間

- 5分後
- 10分後
- 15分後
- 30分後
- 60分後

- 指定避難所
- 警察署・交番・駐在所
- 市役所・支所・出張所
- 消防署
- 消防支署・救急出張所
- 基準地区界
- 国道
- 県道



「この地図の作成に当たっては、国土地理院発行の数値地図(国土基本情報)電子国土基本図(地図情報)を使用した。」