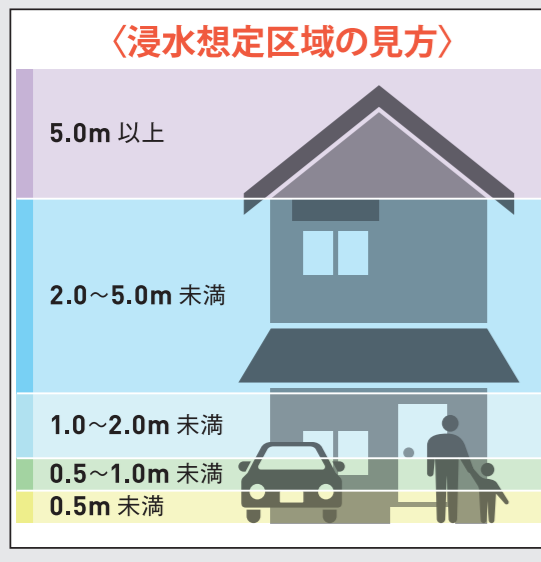
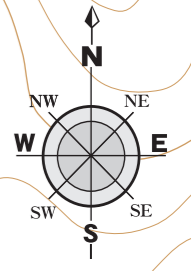


磯脇池水ハザードマップ



到達時間 5分

到達時間 10分

磯脇池

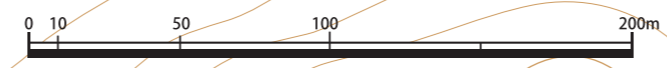
西中島

畑里

畑里高齢者健康増進実習館

到達時間

5分後
10分後
15分後
30分後
60分後



凡例

指定避難所	警察署・交番・駐在所	基準地区界
市役所・支所・出張所	消防署	国道
	消防支署・救急出張所	県道

「この地図の作成に当たっては、国土地理院発行の数値地図(国土基本情報)電子国土基本図(地図情報)を使用した。」