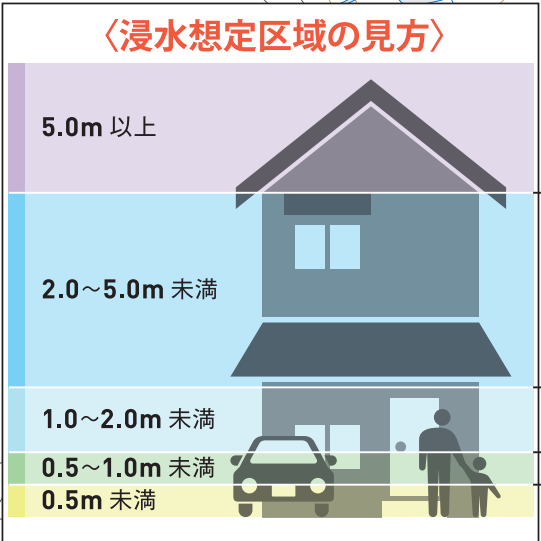
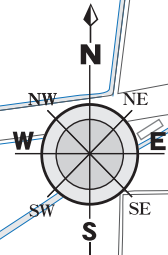


春日池 氾濫ハザードマップ



愛媛県総合運動公園

- 5.0m 2階の軒下まで浸水
- 2.0m 1階の軒下まで浸水
- 1.0m 大人の胸の高さ
- 0.5m 大人のひざの高さ

桂原

到達時間 60分

到達時間 30分

到達時間 15分

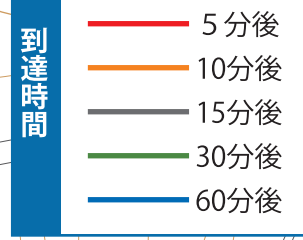
到達時間 10分

西野町

到達時間 5分

春日池

砥部町



- 凡例
- 指定避難所
 - 警察署・交番・駐在所
 - 市役所・支所・出張所
 - 消防署
 - 消防支署・救急出張所
 - 基準地区界
 - 国道
 - 県道

「この地図の作成に当たっては、国土地理院発行の数値地図(国土基本情報)電子国土基本図(地図情報)を使用した。」