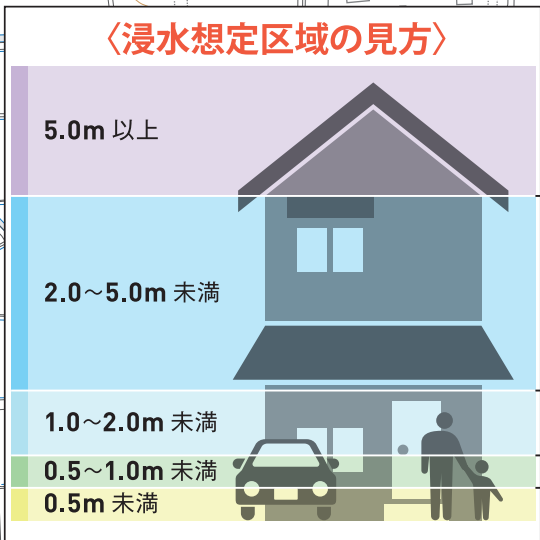
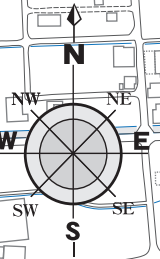


松山市

# 菅ヶ谷下池へのハザードマップ



到達時間 60分

到達時間 30分

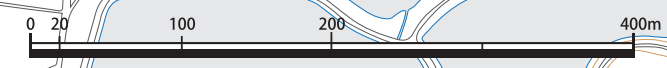
到達時間 15分

到達時間 10分

到達時間 5分

- 到達時間
- 5分後
  - 10分後
  - 15分後
  - 30分後
  - 60分後

- 凡例
- 指定避難所
  - 警察署・交番・駐在所
  - 消防署
  - 消防支署・救急出張所
  - 市役所・支所・出張所
  - 標準地区界
  - 国道
  - 県道



「この地図の作成に当たっては、国土地理院発行の数値地図(国土基本情報)電子国土基本図(地図情報)を使用した。」