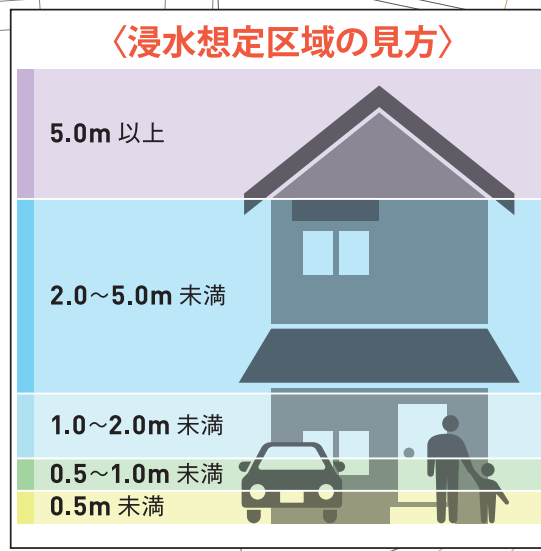
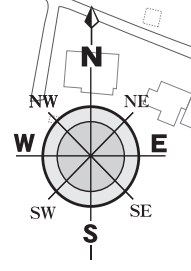
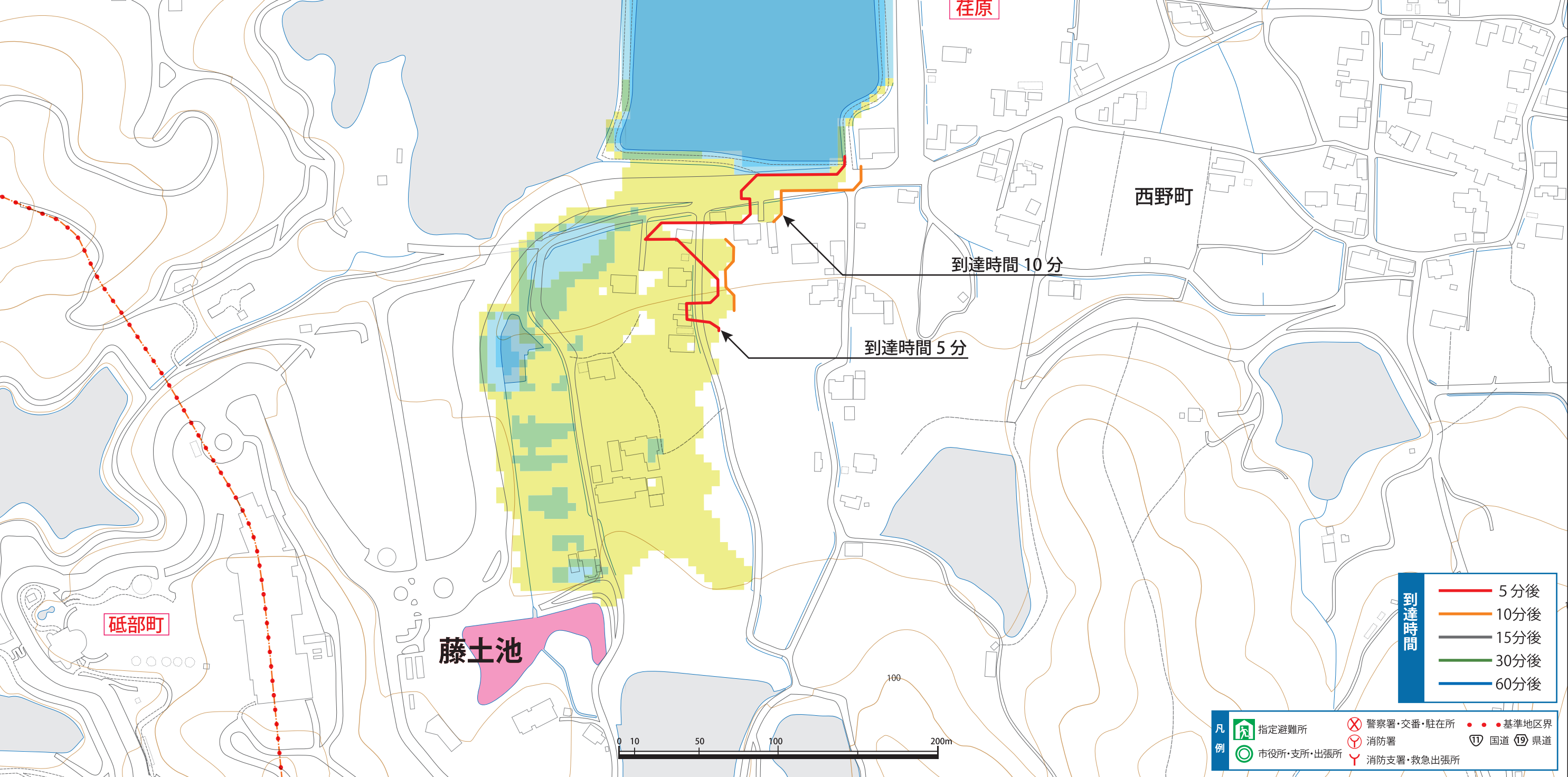


松山市 藤土池 氾濫ハザードマップ



- 5.0m 2階の軒下まで浸水
- 2.0m 1階の軒下まで浸水
- 1.0m 大人の胸の高さ
- 0.5m 大人のひざの高さ



到達時間

5分後	10分後	15分後	30分後	60分後
-----	------	------	------	------

凡例

	指定避難所		警察署・交番・駐在所		基準地区界
	市役所・支所・出張所		消防署		国道
	消防支署・救急出張所		県道		

「この地図の作成に当たっては、国土地理院発行の数値地図(国土基本情報)電子国土基本図(地図情報)を使用した。」