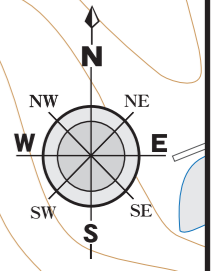


松山市 西賀佐古池 氾濫ハザードマップ



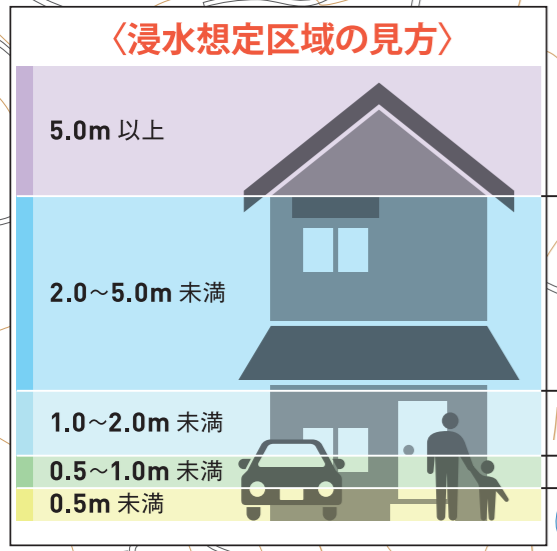
到達時間 10分

到達時間 5分

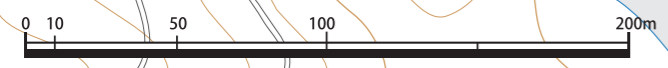
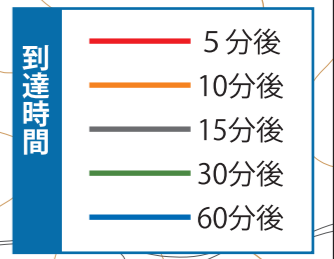
粟井

西谷

西賀佐古池



- 5.0m 2階の軒下まで浸水
- 2.0m 1階の軒下まで浸水
- 1.0m 大人の胸の高さ
- 0.5m 大人のひざの高さ



凡例

- 指定避難所
- 市役所・支所・出張所
- 警察署・交番・駐在所
- 消防署
- 消防支署・救急出張所
- 基準地区界
- 国道
- 県道