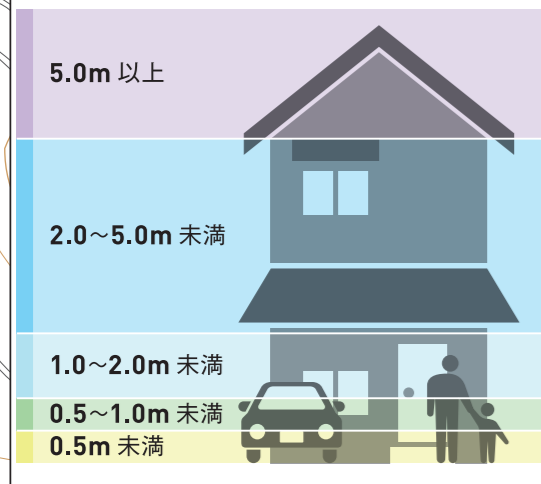


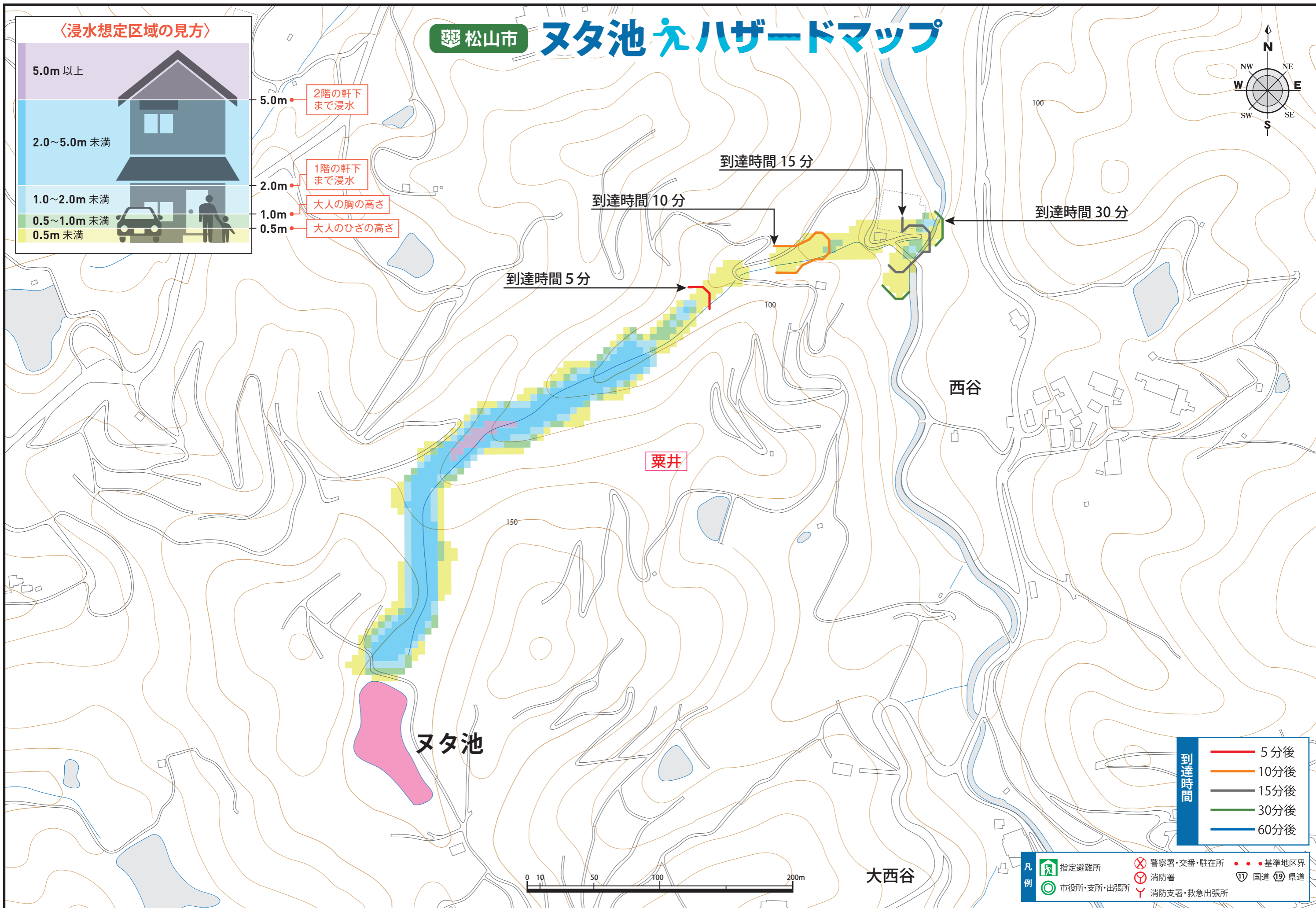
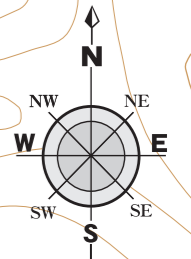
松山市 ヌタ池 氾濫ハザードマップ

〈浸水想定区域の見方〉



- 5.0m 2階の軒下まで浸水
- 2.0m 1階の軒下まで浸水
- 1.0m 大人の胸の高さ
- 0.5m 大人のひざの高さ

到達時間 5分
到達時間 10分
到達時間 15分
到達時間 30分



粟井

西谷

ヌタ池

大西谷



到達時間	
5分後	10分後
15分後	30分後
60分後	

- 凡例
- 指定避難所
 - 警察署・交番・駐在所
 - 消防署
 - 消防支署・救急出張所
 - 市役所・支所・出張所
 - 基準地区界
 - 国道
 - 県道

〔測量法に基づく国土地理院長承認(使用)R2JHs 824〕