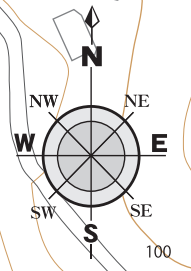
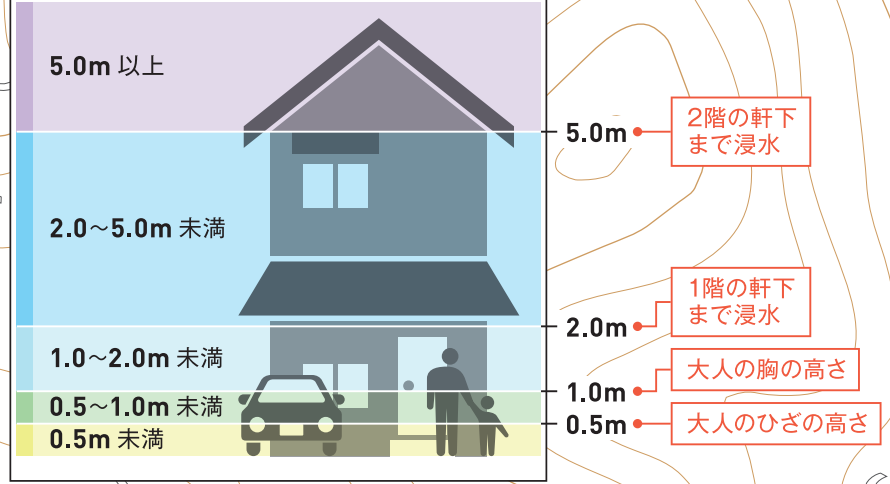


# 松山市 明賀池えハザードマップ

## 〈浸水想定区域の見方〉



到達時間 5分

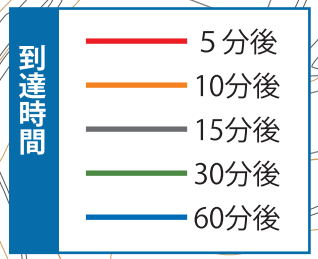
到達時間 10分

西谷集会所

西谷

粟井

明賀池



- 凡例
- 指定避難所
  - 警察署・交番・駐在所
  - 基準地区界
  - 市役所・支所・出張所
  - 消防署
  - 消防支署・救急出張所
  - 国道
  - 県道

