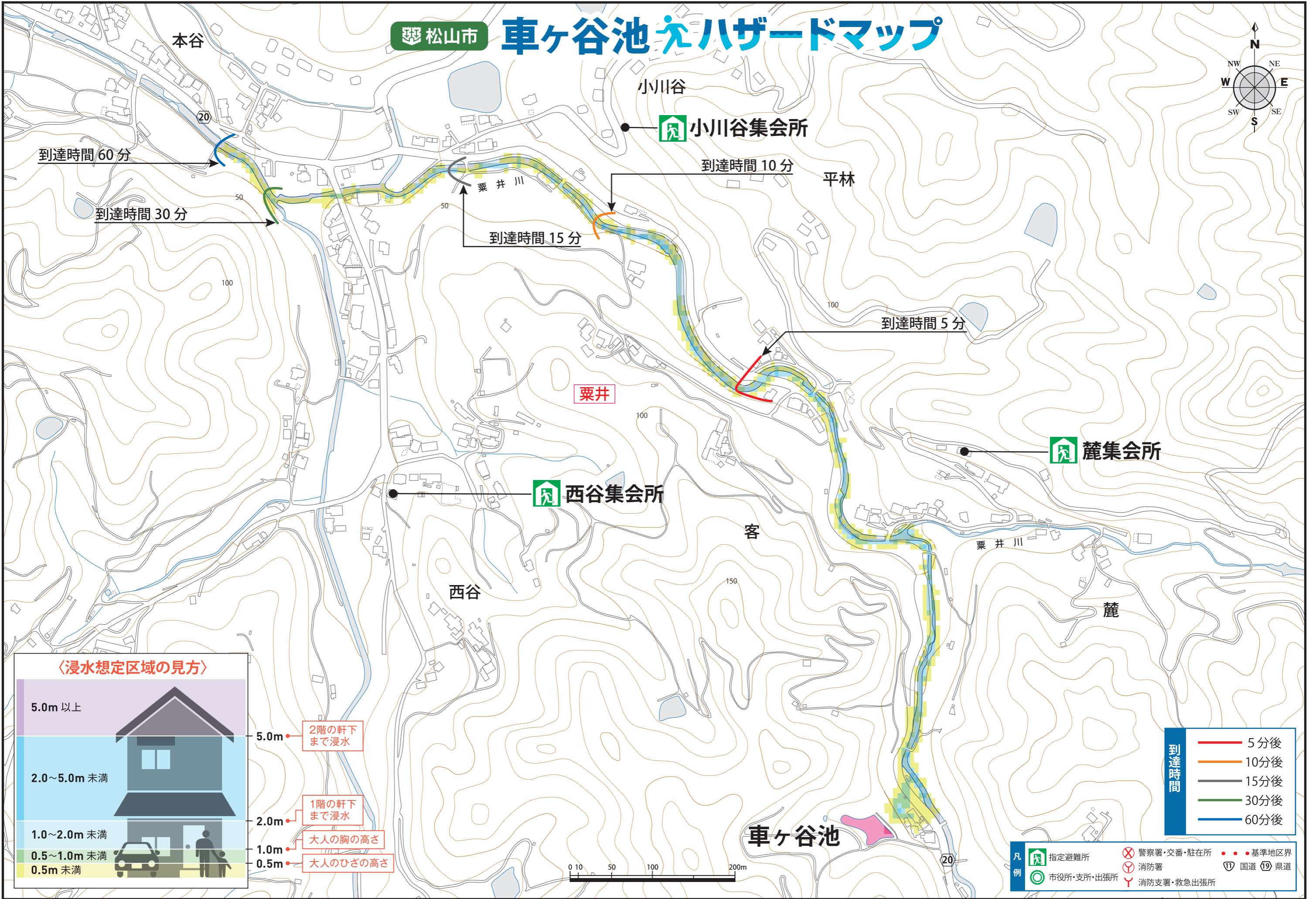
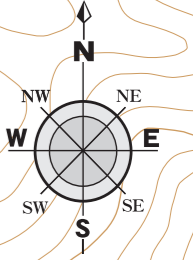


松山市 車ヶ谷池ハザードマップ



到達時間 60分

到達時間 30分

到達時間 15分

到達時間 10分

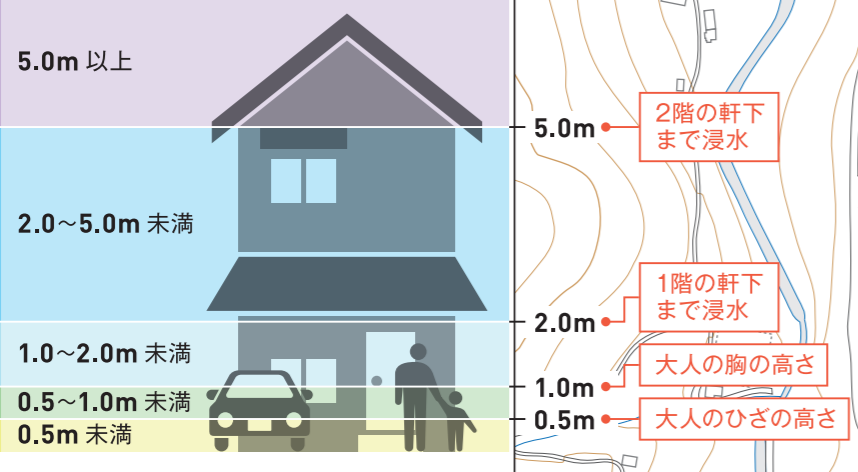
到達時間 5分

西谷集会所

小川谷集会所

麓集会所

〈浸水想定区域の見方〉



- 到達時間
- 5分後
 - 10分後
 - 15分後
 - 30分後
 - 60分後

- 凡例
- 指定避難所
 - 警察署・交番・駐在所
 - 消防署
 - 消防支署・救急出張所
 - 市役所・支所・出張所
 - 標準地区界
 - 国道
 - 県道

〔測量法に基づく国土地理院長承認(使用)R2JHs 824〕