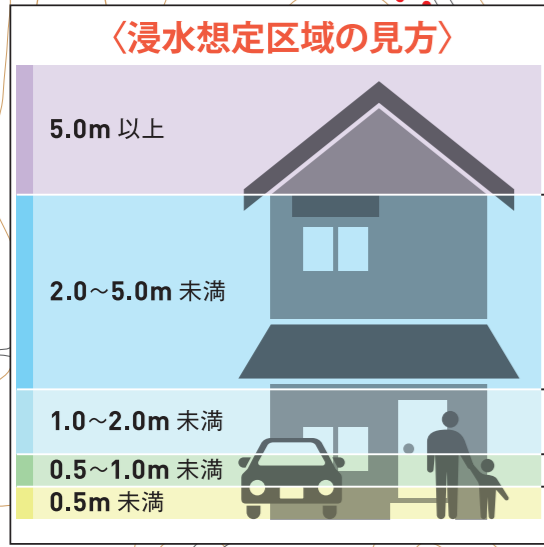
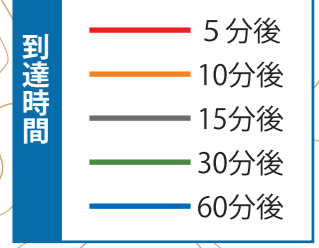
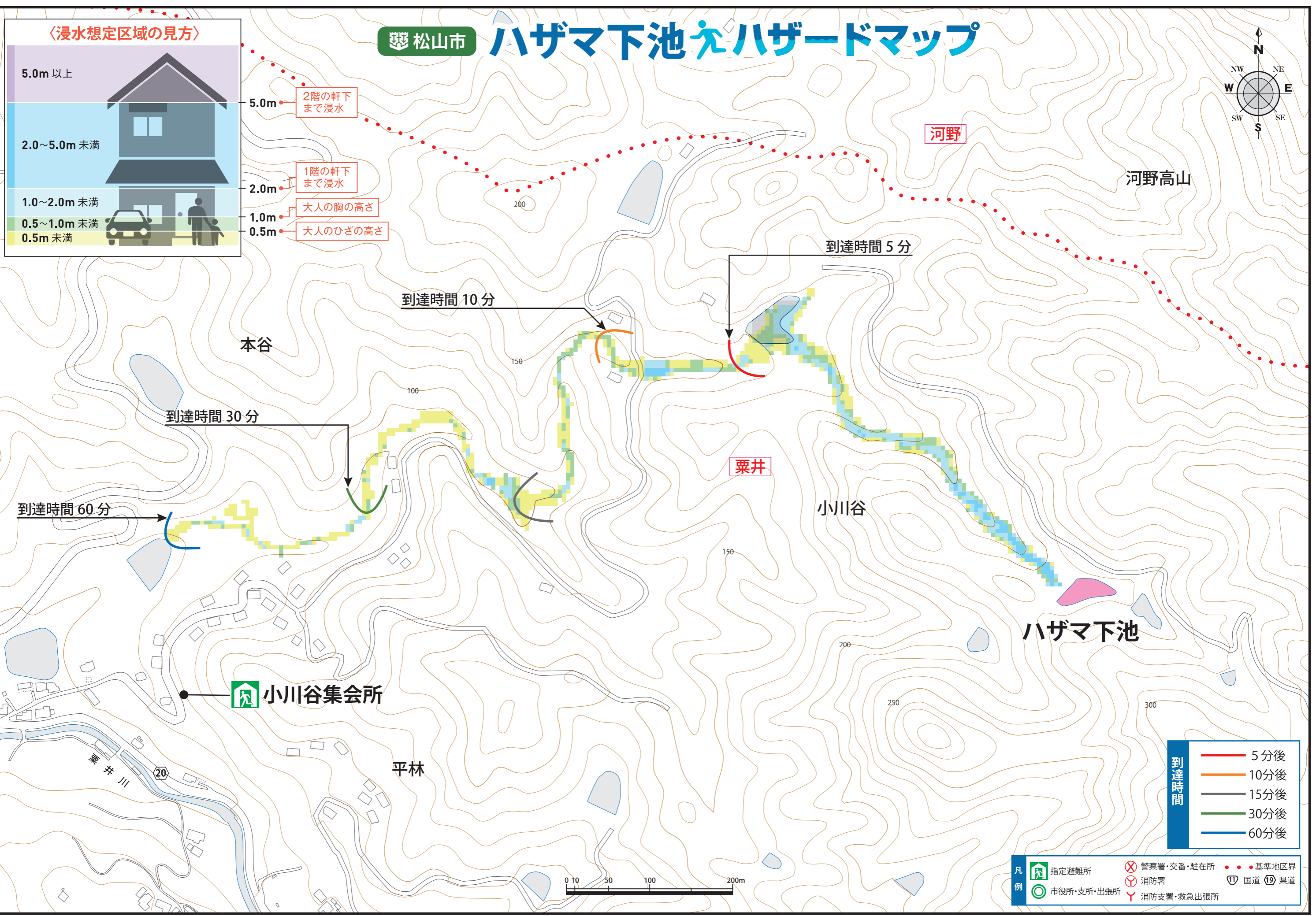
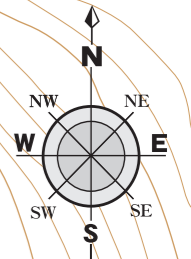


松山市 ハザマ下池 氾濫ハザードマップ



5.0m 2階の軒下まで浸水
2.0m 1階の軒下まで浸水
1.0m 大人の胸の高さ
0.5m 大人のひざの高さ



- 凡例
- 指定避難所
 - 警察署・交番・駐在所
 - 消防署
 - 消防支署・救急出張所
 - 市役所・支所・出張所
 - 標準地区界
 - 国道
 - 県道

〔測量法に基づく国土地理院長承認(使用)R2JHs 824〕