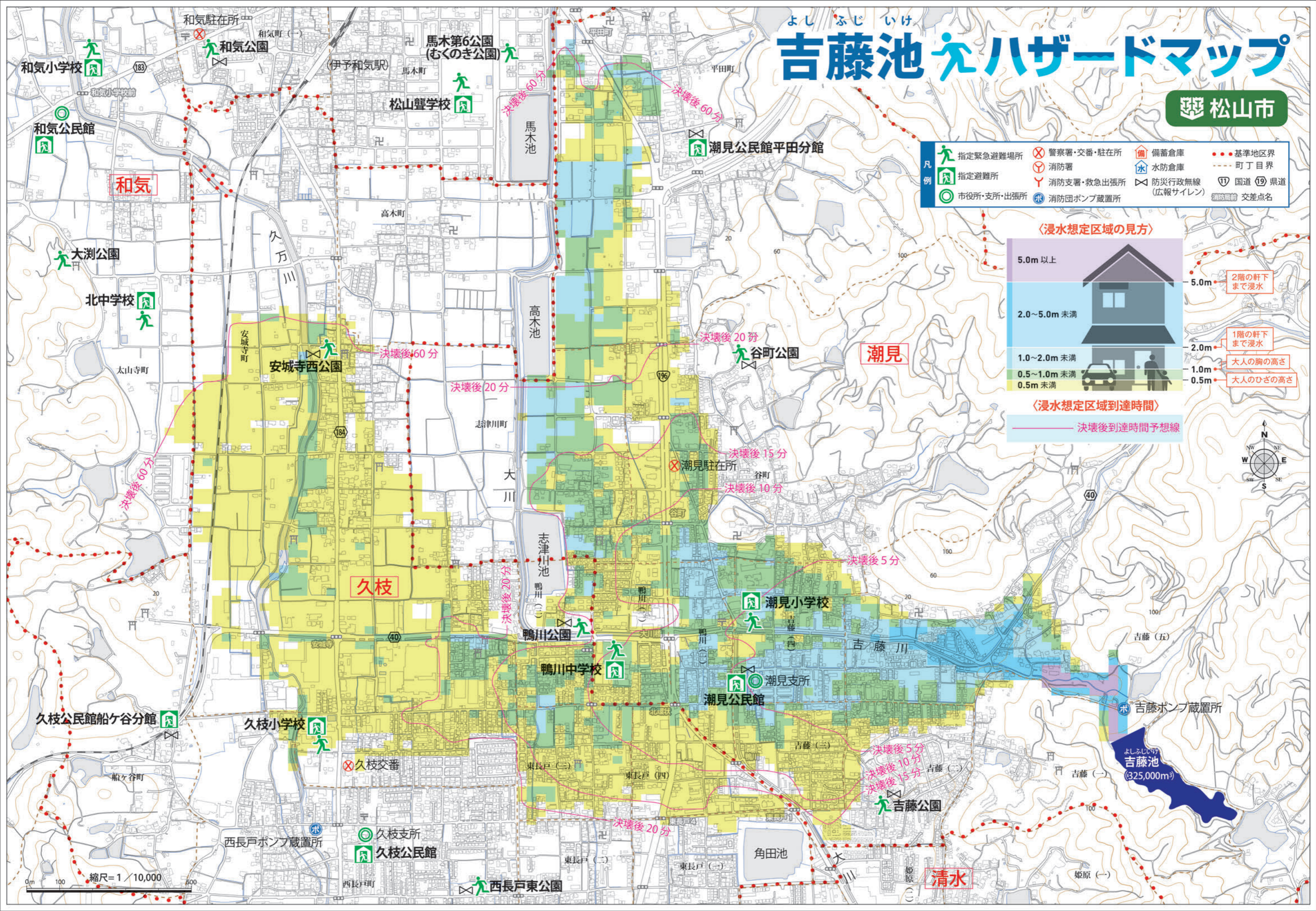
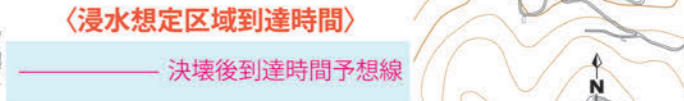
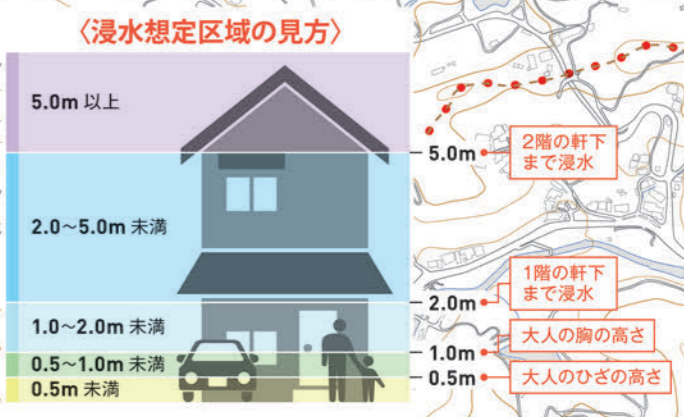


吉藤池 氾濫ハザードマップ

松山市

- | | | | |
|------------|------------|-----------------|-----------|
| 指定緊急避難場所 | 警察署・交番・駐在所 | 備蓄倉庫 | 基準地区界 |
| 指定避難所 | 消防署 | 水防倉庫 | 町丁目界 |
| 市役所・支所・出張所 | 消防支署・救急出張所 | 防災行政無線 (広報サイレン) | 国道 県道 |
| | 消防団ポンプ蔵置所 | | 消防局前 交差点名 |



縮尺 = 1 / 10,000

「この地図の作成に当たっては、国土地理院長の承認を得て、同院発行の数値地図(国土基本情報)電子国土基本図(地図情報)を使用した。(承認番号 平29情使、第1561号)」