子どもの交通事故

松山市
子どもの交通事故原因

第１位　飛び出し

こんな事故に気をつけよう！

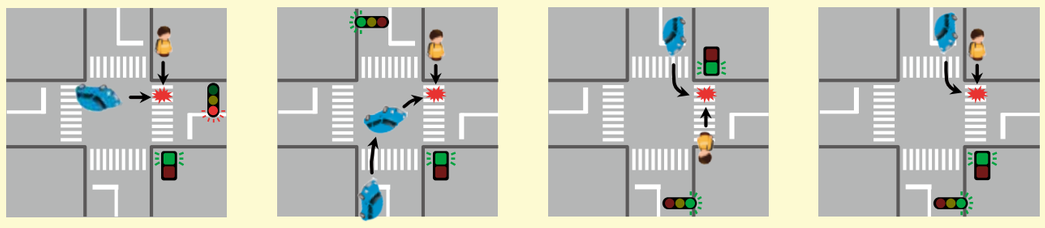

青だけど…　横断歩道を安心していると、右折・左折してきた車や信号を無視してきた車と、しょうとうすることがあるよ！

飛び出しの原因

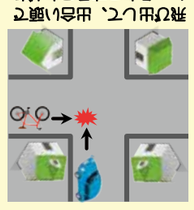

飛び出して、出合い頭で しょうとうすることがあるよ！

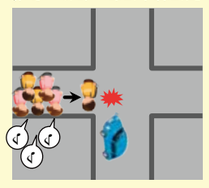

話に夢中になったり、ふざけたりして、交差点へ飛び出して、しょうとうすることがあるよ！

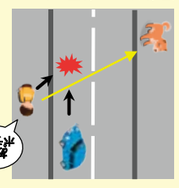

好きなものを見つけ、すぐに走り寄ろうとしてしょうとうすることがあるよ！

自転車は、ブレーキが出るから とくに気をつけてね！

出典：松山市の交通安全

歩いているときに気をつけること

- 道路をわたる時、横断歩道をわたります。
- 信号が赤の時はとまり、青の時は右と左をよく見て、車が来ていないかを確かめてからわたります。
- 道路を横断中も、右と左をよく見て、車が来ていないかを確かめます。
- 道路や車のそばでは、絶対に遊ばないようにします。
- 道路には飛び出さないようにします。

自転車に乗るときに気をつけること

- 二人乗りをしません。
- 自転車でならんで走ることはしません。
- まわりが暗くなったら、かならずライトをつけます。
- 交差点では、一度とまってから左の安全を確認します。

出典：松山市の交通安全

わたし（なまえ）は、下のことに気をつけて通行します。

わたし達が感じたこと、みんなへのメッセージ！

- ふだん何気なく通っている道にもたくさんの危険がひそんでいることが分かりました。交通安全マップを作ることで、わたしたちの安全を守るためのしくみもいろいろとあることが分かりました。
- S字道路や坂道が多い校区だとあらためて感じました。マップ作りの途中でも、急な飛び出しがありました。一人一人が安全に対する意識をもっと高めていかないといけないと思いました。
- 左右を確認して、ストップマークできちんと止まることの大切さを感じました。小さな危険が大きな事故につながることを感じました。
- いつも登下校しているのに気が付かなかったことがたくさんありました。自分の近くにこんなに危険がいっぱいあるとは、驚きました。家に帰ってから、出かけるときも気を付けたいと思いました。
- 地域の人から「危ないよ。気を付けてね。飛び出しはいかんよ。」とよく声を掛けてもらっています。その意味がマップ作りを通してよく分かりました。

平成25年度　5年生 作成

保護者のみなさまへ

子どもたちが感じている危険箇所をまちのみんなで共有して、子どもたちの安全を守って欲しいとの願いからこのマップを作りました。お子さまと一緒に、このマップを持って通学路を歩いてみてください。

子ども目線の交通安全マップ

交通事故をなくしたい！

校区のみんなが安全に生活できるように！

ゆづきしょうがっこう
湯築小学校

（　　）年（　　）組　名前（　　）

子ども目線の交通安全マップ

祝谷2丁目三叉路

どこに立っても見通しが悪くて車に気が付きにくく、鉢合わせの危険が大。とにかくしっかりと止まって車の確認。

松山神社下交差点

道が入り組んでいるため見通しが悪い。パパラがよく通る。必ず一時停止をする。

新交通クランプ一前交差点

交通量が大変多い。狭い道や曲がり角も多いが、カーブミラーがないので危険。

護国神社前横又交差点

信号の待ち時間が長く、車側が青に変わるとスピードを出して走り出すので危険。

古池横三叉路

見通しが悪い。坂道から下りてくるとき、建物の影で車が見えず危険。

チュリス通後前の道路

交通量が大変多い。マンションの駐車場から出てくる車もある。

八ノ木通後西交差点

交通量が多い。飛び出した子ども大事故になる。必ず左右確認をする。

桑折校青科西の路地

信号・横断歩道・カーブミラーがない。見通しが大変悪い。角から自転車が飛び出してくる。

ハノ木通の角

角に塀があり見通しが悪い。交通量も多く、バスやトラックもよく通る。必ず一度止まって安全を確認する。

学校南東交差点

交通量が多い。見通しも悪いため、急に車に出会う感じになる。

天神橋交差点

道幅が狭く、車の離合ができずに混雑する。交通量が多く、信号を無視する車もあるので危険。

市国フジュン南交差点

道幅が狭く、カーピールがない。登下校時は特に交通量も多く、大変危険。

道後北郵政宿舎東交差点

高い塀や草が茂っていて、のぞきこむようにしないと見えないから見通しが悪い。

故生園前

信号機もなく交通量も大変多い。渋滞中の車の横に入り込んでくる車もあって危険。

故生園東交差点

交通量が大変多い。坂道でスピードをだしすぎている。自転車が出ばりが角で出てきて車にぶつかりそうになった。

尾崎商店前交差点

左右に家があるので見通しが大変悪い。登校時は特に、自転車やバイクの交通量が多い。

ナーバス道後緑台前交差点

左右に大きな木やマンションがあって見通しが悪い。十字路になっているので信号がありても見えにくい。歩行者用信号の時間も短い。

道後温泉本館東側

交通量が大変多く、カーブが見えにくく車に巻き込まれそうである。急に細い道になるところが危険。

エルピィ通後前交差点

西から来た歩行者が南から来た車と衝突しそうである。駐車場から いきなり出てくる車がある。

水口酒造東交差点

自転車の量が大変多い。必ず停止して から安全確認をする。

島民文化会館北東交差点

家の塀で見通しが悪く、車の量も多い。信号機があるがあまり使われていない。車の離合に出会った危険。

島民文化会館東交差点

見通しが悪く大型車両がよく通っている。交差点では、飛び出しをせず、左右確認が大切。

ハーバビルス道後西交差点

高いマンションが建っていて見通しが悪く、交通量も多い。少しずれている十字路なので、いつそう見通しが悪くて大変危険。

湯築小学校　子ども目線の交通安全マップ

気をつけて！あぶないところがいっぱいあるよ。

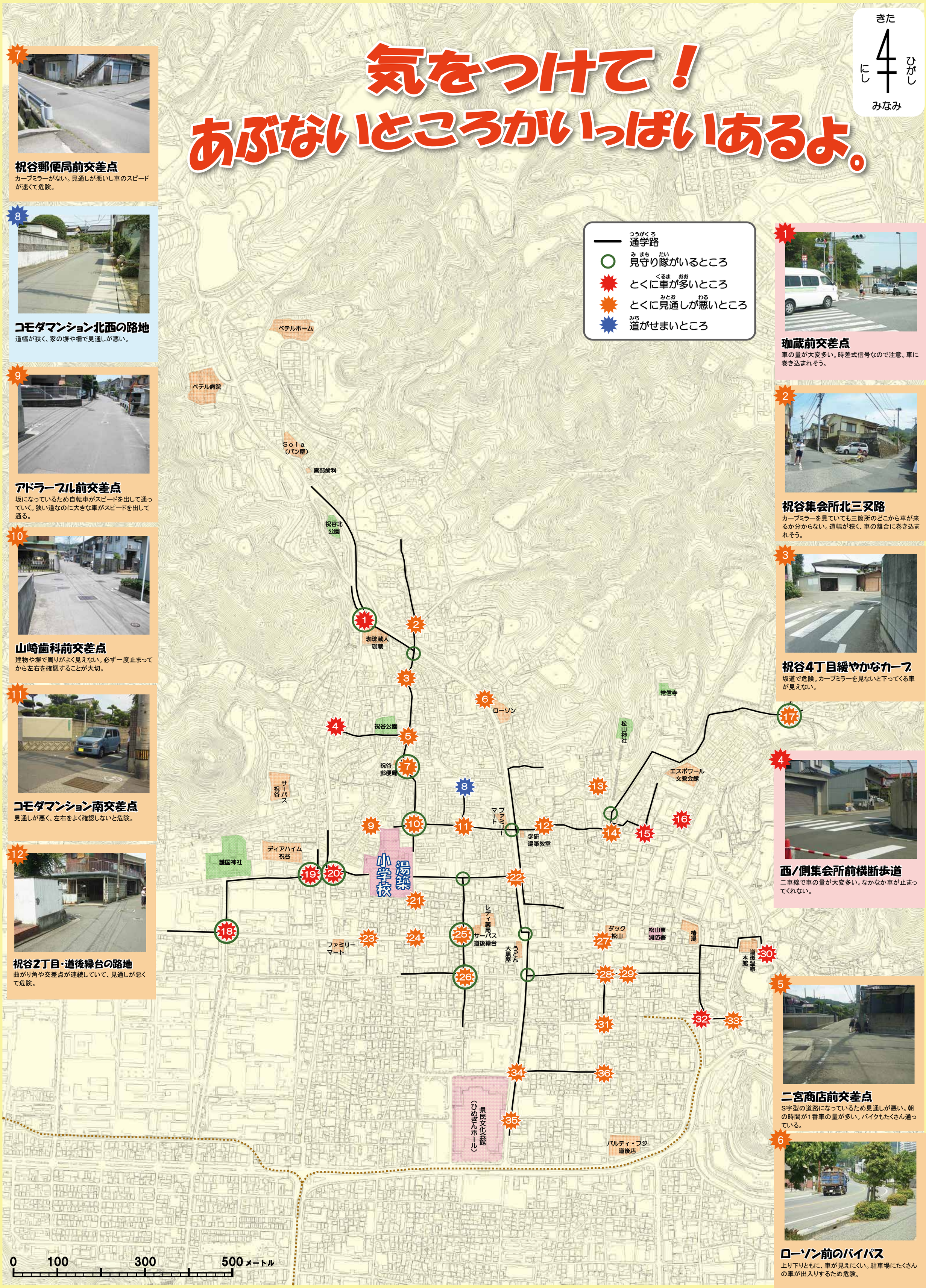

7

祝谷郵便局前交差点
カーブミラーがない。見通しが悪いし車のスピードが速くて危険。

8

コモダマンション北西の路地
道幅が狭く、家の塀や柵で見通しが悪い。

9

アドラーブル前交差点
坂になっているため自転車がスピードを出して通っていく。狭い道なのに大きな車がスピードを出して通る。

10

山崎歯科前交差点
建物や塀で周りがよく見えない。必ず一度止まってから左右を確認することが大切。

11

コモダマンション南交差点
見通しが悪く、左右をよく確認しないと危険。

12

祝谷2丁目・道後緑台の路地
曲がり角や交差点が連続していて、見通しが悪くて危険。

1

珈蔵前交差点
車の量が大変多い。時差式信号なので注意。車に巻き込まれそう。

2

祝谷集会所北三叉路
カーブミラーを見ていても三箇所のどこから車が来るか分からない。道幅が狭く、車の離合に巻き込まれそう。

3

祝谷4丁目緩やかなカーブ
坂道で危険。カーブミラーを見ないと下ってくる車が見えない。

4

西/側集会所前横断歩道
二車線で車の量が大変多い。なかなか車が止まってくれない。

5

二宮商店前交差点
S字型の道路になっているため見通しが悪い。朝の時間が1番車の量が多い。バイクもたくさん通っている。

6

ローソン前のバイパス
上り下りともに、車が見えにくい。駐車場にたくさんの車が出入りするため危険。