子どもの交通事故

松山市
子どもの交通事故原因

第１位　飛び出し



こんな事故に気をつけよう！

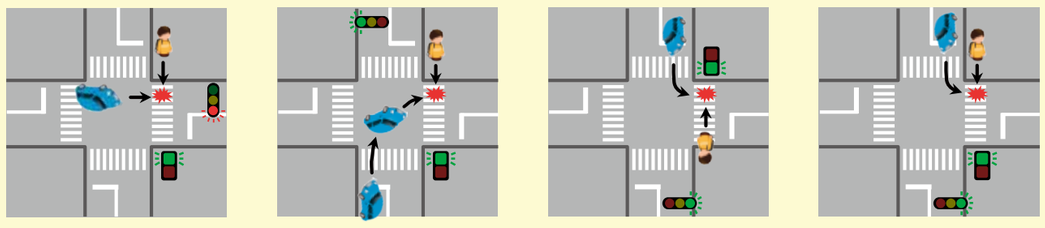

青だけど…　横断歩道を安心してわたっていると、右折・左折してきた車や信号を無しにしてきた車と、しょうとうすることがあるよ！

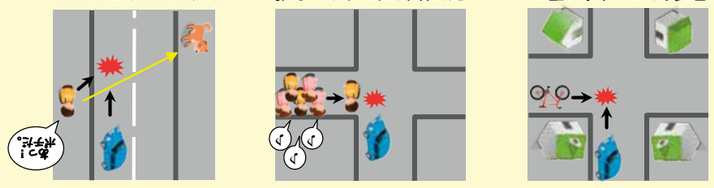

飛び出して、出合い頭で しょうとうすることがあるよ！

話に夢中になったり、ふざけたりして、交差点へ飛び出して、しょうとうすることがあるよ！

好きなものを見つけ、すぐに走り寄ろうとしてしょうとうすることがあるよ！

自転車は、ブレーキが出るから
とくに気をつけてね！

出典：松山市の交通安全

歩いているときに気をつけること

- 道路をわたる時、横断歩道をわたります。
- 信号が赤の時はとまり、青の時は右と左をよく見て、車が来ていないかを確かめてからわたります。
- 道路を横断中も、右と左をよく見て、車が来ていないかを確かめます。
- 道路や車のそばでは、絶対に遊ばないようにします。
- 道路には飛び出さないようにします。

自転車に乗るときに気をつけること

- 二人乗りをしません。
- 自転車でながらんでまることはしません。
- まわりが暗くなったら、かならずライトをつけます。
- 交差点では、一度とまってむこうの安全を確認します。

出典：松山市の交通安全

わたし（なまえ）は、下のことに気をつけて通行します。

わたし達が感じたこと、みんなへのメッセージ！

- 道がせまいところに車がいっぱい来る。自転車じゃよけられない。一度止まって、左右確認をするといいと思いました。
- 道路を横断するときは、左右に気をつけ、十分注意して渡らなければ危険だと思いました。
- ふだん通っている道でも、見直すと危険がいっぱいだということが分かりました。
- 見えないところから、車や自転車が急に来るので危ないと思いました。
- 今回の学習を通して、これからいろんな危険か所に気づけると思います。
そして、JRCの精神を生かし、安全な学校や地域作りに取り組んでいきたいと思いました。

平成２５年度　３・４年生 作成

保護者のみなさまへ

子どもたちが感じている危険箇所をまちのみんなで共有して、子どもたちの安全を守ってほしいとの願いからこのマップを作りました。お子さまと一緒に、このマップを持って通学路を歩いてみてください。

子ども目線の交通安全マップ

難波小学校

（　　）年（　　）組　名前（　　）

1 大浦港春ハーフ
交通量が多く、スピードを出す車に注意する。

2 ふれい前交差点
交差点が広く、駐車場に隣接しているため、注意が必要である。

3 ペデストロッカーズ駐車場近辺
歩道がなくなっているため、路側帯を通る。大型車が側を通ると大変危険である。

4 石風呂前
柵はついているけれど、落石と側道から出てくる車に注意が必要である。

5 崖崩れ防止柵横
柵と道路の間が狭く、車道と歩道の間に柵がないため、大変危険である。

6 水路横の道
歩いているときに車が来たら、道が細いからぶつかりそうで危ない。

7 JR高架下
カートレーンはあるが、大雨や風が強い日には、注意が必要である。

8 JR高架近くの横断歩道
信号機も横断旗もなく、交通量が多く、直線になっているため速度違反の車が通り大変危険である。

9 石風呂JR東側道路
道が細く、曲がっているので見通しも悪く車が来ると危険である。

10 磯道工事終了区間
車がよく通るし、道がせまい。見通しは、よいが、注意が必要である。

11 磯道未改修区間
車がよく通る。見通しは悪いが、注意が必要である。すこく大きな車が通るから、当たったんもいる。

12 下難波駅ターミナル前
見通しはよいが、交通量が多く、スピードを出しているため多く通る。横断歩道がないため、注意が必要である。

13 鎌大師南の交差点
カーブミラーはあるけど、建物で左右の確認がしづらく、交通量も多くて、車がどこから来るのでよく変危険である。

14 下難波公民館前
道が細くて、車が来ると、よけるばしょがないためこわい。

15 大通寺西地蔵堂前
学校方向から来る車が見えない。歩いている人にも車が来る。歩きたっとしたらけがしないように自転車をとめなければならない。

16 中通り集会所南交差点
見通しはよいが、スピードを出す車が多く、交通事故多発場所である。信号機や横断旗がなく、大変危険である。

17 ビニルハウス前交差点
カーブミラーはあるが、ハウスで車が見えにくいため注意してあらないといけない。車が通ると、人が歩きにくい。

18 学校南東にある交差点
車がよく通る。建物があり、カーブミラーが１つしかないのでよく見えない。道路が斜めにこうしているので確認しにくく、危ない。

19 住の地蔵前
車道の横の水路は、雨が降ると水が多くなり、流れが速くなる。細い道から広い道に出るため、特に車に注意が必要である。

20 コルフ場に向かう交差点
コルフ場へ行くにめとビーチを出す車が多く、気をつけていないと危ない。

21 八反地から来る交差点
見通しはよいが、信号機がなく、東西からくるビーチを出してくる車に注意が必要である。

22 立岩川北側の公園前
左右からの車の出入りが多く、車があまりスピードを落とさないので危険である。

23 学校正門前
車がよく通る。北側からの車が見えにくく、５本の道が合流しているため安全を確認しづらい。

24 学校北側横断歩道
車がよく通り、注意が必要である。途中にカートレーンのないところがあり、車をよけるときに落ちそうになる。
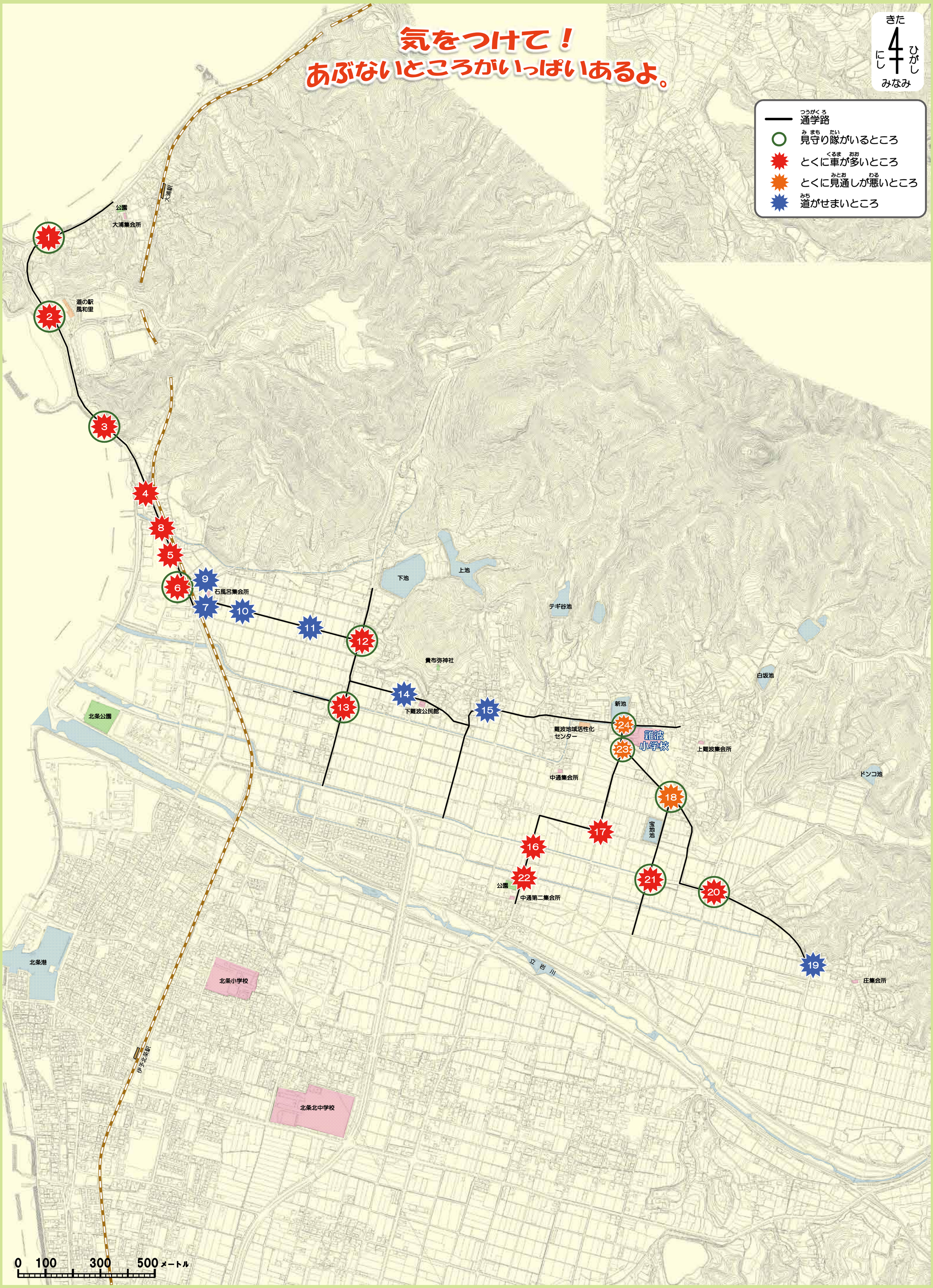
難波小学校　子ども目線の交通安全マップ