


## まちのなかには こんなところがあるよ!



15 **来住町の車争道路**  
お店が多く、車の出入りに気を付けよう。



16 **来住町地入口理髪店前**  
歩く道に電柱が立って車にぶつかりやすいので注意しよう。




17 **軍ヶ森神社**  
夏には虫とりにかかるといわれるので、お参りするときには虫除け剤を持って参拝しよう。



18 **南久米公館北西丁字路**  
交通量が多いため、横断歩道を左右をよく見てわたろう。



19 **久米駅前切通高前**  
交通量が多いため、横断歩道を左右をよく見てわたろう。



20 **鷹子の駅前**  
橋脚の中に入り、歩道は歩かないように注意しよう。



21 **鷹ノ子駅前北交差点**  
車がたくさん通るので、曲がって来る車に気を付けて渡ろう。



22 **横断歩道**  
車が来ると音がするので、横断歩道を渡る時は注意しよう。




23 **星山の坂**  
自転車のスピードの出しすぎに気を付けよう。



24 **じゃんぼ橋本店前**  
横断歩道を左右を確認してわたろう。



25 **浄土寺前の信号**  
お通車さんが多いので、横断歩道を渡る時は注意しよう。




26 **通踏道**  
お通車さんと出逢える、道が狭いので、一列で歩こう。



27 **グループホーム前**  
横断歩道を渡る時は注意しよう。



28 **浄土寺の通踏道交差点**  
横断歩道を渡る時は注意しよう。



29 **郵便信用金庫前の道路**  
歩道が狭いので、横断歩道を渡る時は注意しよう。



30 **久米公館**  
歩道が狭いので、横断歩道を渡る時は注意しよう。



31 **児童館**  
歩道が狭いので、横断歩道を渡る時は注意しよう。



32 **児童館前の道路**  
歩道が狭いので、横断歩道を渡る時は注意しよう。

## マップのつかいかた

こんなふうにこのマップを使ってね。

- 1 **じぶんの家をさがして、シールをはろう**  
家のまわりのステキなところをしらべてみよう!
- 2 **つうがくるをなぞってみよう**  
つうがくるにあるステキなところと気をつけるところをしらべてみよう!
- 3 **よくいくところをさがして、シールをはろう**  
どこによく行くか、おうちのひととかんがえてみよう!
- 4 **べんりちよらに、家のでんわばんごうなどを書いておこう**



## のべんりちよら

友だちの家やよく行く場所の電話番号を書いておこう!

久米小学校	089-975-0601
久米中学校	089-975-0501
久米公民館	089-976-8438
久米交番	089-975-6885

## こうやって、 マップをつくりました

久米地区では、2005年8月から安全・安心マップづくりをおこなっています。この「久米小学校安心・安全マップ」は、2013年7月25日のまちあるきでの発見をもとにつくりました。まちあるきには、小中学生、先生、PTA、地域のみなさんなど、約100名が参加しました。



