

浸水想定区域・土砂災害警戒区域・津波災害警戒区域 の指定について

はじめに

過去の災害事例や災害リスクを踏まえ、洪水浸水想定区域や土砂災害警戒区域等が指定されています。以下の内容を確認し、被害を最小限に抑えていただきますよう、お願いします。

浸水想定区域とは？



(1) 洪水浸水想定区域

想定最大規模の降雨（1000年に1回程度）により、河川が氾濫した場合に浸水が想定される区域であり、国土交通大臣及び県知事が指定します。松山市では、石手川・重信川・小野川・立岩川が対象です。

(2) 高潮浸水想定区域

想定し得る最大規模の高潮により、浸水が想定される区域であり、県知事が指定します。なお、令和4年5月に松山市内の高潮浸水想定区域が指定されました。

土砂災害警戒区域とは？

土砂災害により被害を受けるおそれがある区域で、県知事が指定します。土砂災害警戒区域には、次の2種類があります。

土砂災害警戒区域（イエローゾーン）	… 住民等の生命又は身体に危害が生じるおそれのある区域
土砂災害特別警戒区域（レッドゾーン）	… 建築物に損壊が生じ、住民等の生命又は身体に著しい危害が生じるおそれのある区域

津波災害警戒区域とは？


最大クラスの津波が発生した場合に、危害が生じるおそれがある区域であり、県知事が指定します。




それぞれの区域を確認するには？

「洪水浸水想定区域」、「高潮浸水想定区域」、「土砂災害警戒区域」、「津波災害警戒区域」は、以下のホームページから確認することができます。


(1) 洪水浸水想定区域

ホームページ	松山市ホームページ（まつやま洪水ハザードマップ）	
URL	https://www.city.matsuyama.ehime.jp/kurashi/bosai/bousai/keihatu/20-kozui_hazard_map.html	


(2) 高潮浸水想定区域

ホームページ	松山市ホームページ（まつやま高潮ハザードマップ）	
URL	https://www.city.matsuyama.ehime.jp/kurashi/bosai/bousai/keihatu/takashio_map.html	

(3) 土砂災害警戒区域

ホームページ	えひめ土砂災害ポータル（えひめ土砂災害情報マップ）	
URL	https://www.sabomap.pref.ehime.jp	

(4) 津波災害警戒区域

ホームページ	松山市ホームページ（まつやま総合防災マップを発行しました）	
URL	https://www.city.matsuyama.ehime.jp/kurashi/bosai/bousai/keihatu/bousaimap.html	

なお、令和4年3月に全戸配布した「まつやま総合防災マップ」で上述の災害リスクを確認することができます。これを機に、ご覧ください。

