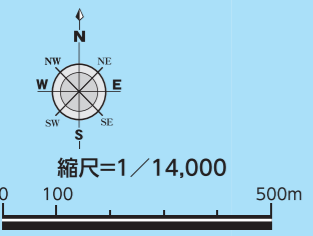
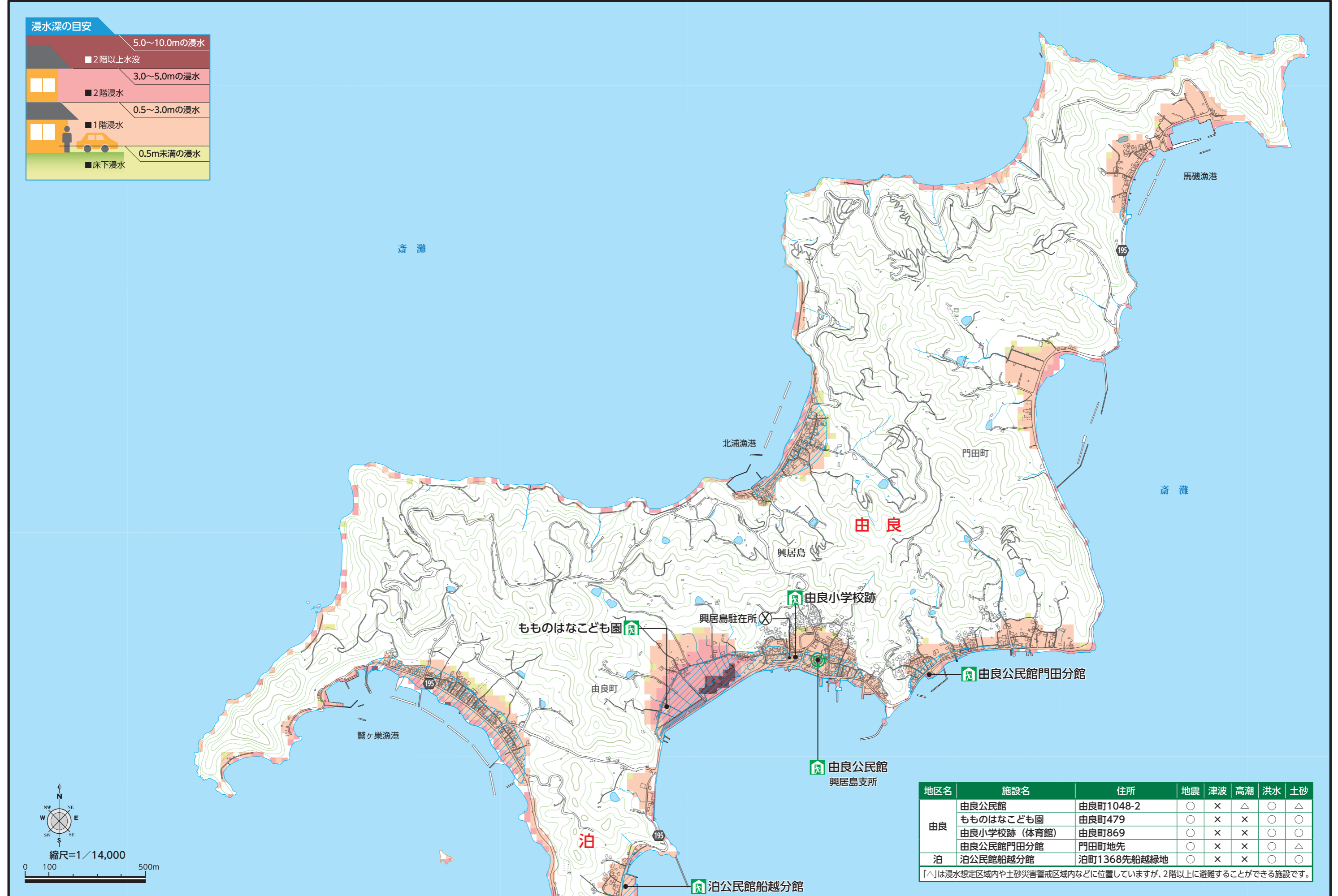
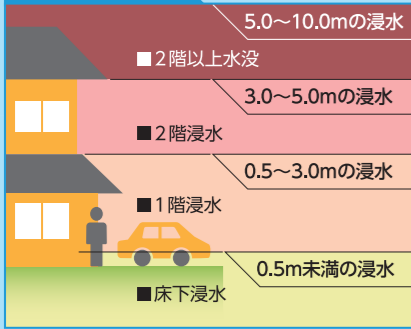


浸水深の目安



地区名	施設名	住所	地震	津波	高潮	洪水	土砂
由良	由良公民館	由良町1048-2	○	×	△	○	△
	もものほなこども園	由良町479	○	×	×	○	○
	由良小学校跡 (体育館)	由良町869	○	×	×	○	○
	由良公民館門田分館	門田町地先	○	×	×	○	△
泊	泊公民館船越分館	泊町1368先船越緑地	○	×	×	○	○

「△」は浸水想定区域内や土砂災害警戒区域内などに位置していますが、2階以上に避難することができる施設です。